



Regione Lombardia



Comune di Brembate di Sopra



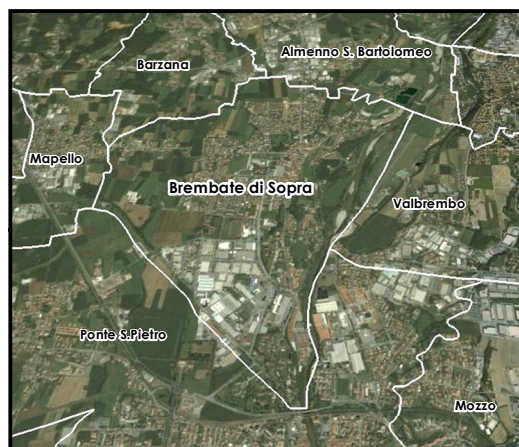
Provincia di Bergamo

COMUNE DI BREMBATE DI SOPRA

Piano di Governo del Territorio

VARIANTE GENERALE

L.R. n.12 del 11/03/2005



Coordinamento e Progetto:

dott. ing. PIERGUIDO PIAZZINI ALBANI

collaboratori

ing. jr. Jennifer Santoro

arch. Elisa Ruocco

dott. Mattia Brumana

Studio Paesistico

STUDIO DRYOS - dott. Angelo Ghirelli - dott. Marcello Marcello

Studio Geologico

dott. geol. Corrado Reguzzi

PIANO DEI SERVIZI

All. 1

Adottato con deliberazione del C.C. n. 55 del 18/06/2025
Pubblicato sul B.U.R.L. n.31 del 30/07/2025
Approvato con deliberazione del C.C. n. 37 del 22/12/2025
Pubblicato sul B.U.R.L. n. del

RELAZIONE

Revisione n.

Data

Dicembre 2025

Scala

RELAZIONE TECNICA ILLUSTRATIVA

1. PREMESSE

Al fine di poter meglio individuare il complesso delle esigenze e delle necessità di servizi della popolazione di Brembate di Sopra è opportuno inquadrare il comune in un ambito territoriale più vasto ed individuare i servizi, o meglio il sistema dei servizi, di cui il territorio è dotato ed il suo grado di fruibilità ed accessibilità da parte degli abitanti.

Nella predisposizione del presente documento, tenendo conto della valutazione della situazione esistente, delle previsioni di sviluppo e delle indicazioni della L.R. 12/2005, si è proceduto alla scelta di un'impostazione metodologica e alla definizione dei contenuti progettuali in materia di Servizi che partissero da una serie di valutazioni relative allo stato delle attrezzature esistenti e alle esigenze stimabili per il soddisfacimento dei bisogni futuri, avendo come riferimento i seguenti elementi fondamentali:

- Censimento dell'offerta esistente (catalogazione della disponibilità dei servizi esistenti sul territorio);
- Censimento dell'offerta esistente in materia di aree a standard;
- Traduzione dei dati derivanti dall'analisi di cui sopra in dati quantitativi di superficie di standard al fine di effettuare il controllo di sussistenza (standard esistenti – standard previsti) del livello minimo di servizi;
- Redazione di un sistema normativo per disciplinare i servizi esistenti e previsti.

2. INQUADRAMENTO TERRITORIALE

Il territorio del comune di Brembate di Sopra si estende per 4,3 Kmq.

Brembate Sopra si trova a 13 chilometri da Bergamo, capoluogo dell'omonima provincia cui il comune appartiene.

Il confine ad est è delimitato dal fiume Brembo; questo confine è da considerarsi solo un confine "fisico" e "storico" nel senso che il letto del fiume si è leggermente spostato nel corso dei secoli specialmente verso sud tant'è che una parte del campo di volo di Valbrembo è censuariamente Brembate di Sopra.

Da sempre, invece, è stato perfettamente definito il confine del comune a sud del Ponte di Briolo con il Comune di Ponte San Pietro.

A nord il comune di Brembate di Sopra confina con il comune di Almenno S. Bartolomeo e con quello di Barzana; mentre ad ovest confina con il comune di Mapello.

A Sud il confine comunale segue il tracciato della "vecchia Briantea", che un tempo divideva Brembate di Sopra da Locate Bergamasco ora frazione di Ponte San Pietro.

I corsi d'acqua che interessano il comune di Brembate di Sopra sono quattro: il Brembo, il Lesina, il Borgogna ed il Rino.

Sono disposti da levante a ponente ed in ordine decrescente di lunghezza.

Fiume Brembo

Le sorgenti di questo fiume, che attraversa il comune di Brembate di Sopra, sono convenzionalmente poste nella conca dove sorge il rifugio Calvo, dominato dal Pizzo del Diavolo. Nel suo scendere verso valle il fiume Brembo raccoglie le acque dei torrenti Parina, Enna, Ambria, Brembilla e Imagna.

La lunghezza complessiva è di circa 90 Km e versa le sue acque nel fiume Adda poco a nord del comune di Canonica. La stazione di misura delle portate e di campionamento per la qualità delle acque è ubicata poco dopo il ponte di Briolo. La portata media è attorno ai 30mt-cubi/s.

Torrente Lesina

Questo torrente nasce a sud delle colline di Longa, esattamente tra Carosso e Almenno S. Bartolomeo, dalla confluenza di piccole vallette che fanno da corona alla zona del campo del golf.

Torrente Borgogna (Bregogna)

Il torrente Borgogna nasce in territorio di Palazzago, nella valle di Malanotte, sui contrafforti meridionali del Linzone. Attraversa i comuni di Palazzago, Barzana e Brembate di Sopra dove sfocia nel Lesina a occidente della frazione di Tresolzio.

Per la gente di Brembate è più conosciuto con il nome di Bregogna.

Torrente Rino ("ol Ri")

Il torrentello Rino è sconosciuto anche alla maggior parte dei brembatesi. Raccoglie le acque che scendono dalla Bèita di Palazzago, dalla Valle della Secchia e da Arzenate.

Il suo corso supera di poco i 4 km.

3. CRITERI GENERALI

L'Amministrazione Comunale intende avvalersi di tutte le potenzialità concesse dalla legislazione vigente al fine di favorire la realizzazione di strutture e servizi d'interesse pubblico e generale.

4. QUADRO CONOSCITIVO DEI SERVIZI PRESENTI SUL TERRITORIO COMUNALE

MOBILITA' E TRASPORTI

I collegamenti con il Capoluogo di Provincia sono assicurati tramite la SP. 173 che s'innesta sulla SS. 342 "Briantea", che collega la città di Bergamo con Lecco, e sulla SP. 175 strada di collegamento tra Palazzago sud e Villa d'Almè.

Brembate di Sopra è interessata anche dalla ex SP. 174 che collega la SP. 173 con la SS. 342

Il comune è servito dalla linea di collegamento ferroviaria "Bergamo-Lecco" usufruendo della stazione di Ambivere, che dista 3 Km., o della stazione di Ponte San Pietro distante 2,5 Km.

Brembate di Sopra dista dall'Autostrada A4 Milano-Venezia: 17 Km dal casello di Seriate, 12 Km dal casello di Bergamo e 15 Km dal casello di Capriate San Gervasio.

Dista inoltre 14 km dall'aeroporto di Orio al Serio, 56 km dall'aeroporto di Linate e 92 Km dall'aeroporto di Malpensa.

Il trasporto pubblico è garantito dal servizio di autobus della società Arriva Italia che collegano Brembate di Sopra a Ponte San Pietro e poi verso il capoluogo di Bergamo e collegano Brembate di Sopra a Zogno.

I cittadini di Brembate lamentano diversi disagi che portano spesso all'utilizzo del mezzo privato; altre criticità sono segnalate dagli studenti delle superiori che giornalmente si spostano verso il capoluogo o l'Istituto professionale di Presezzo.

I maggiori problemi per gli abitanti derivano dai notevoli flussi di traffico che attraversano longitudinalmente il territorio, soprattutto nelle prime ore della mattinata o verso il pomeriggio inoltrato.

ISTRUZIONE DELL'OBBLIGO

- Asilo nido "A piccoli passi" (n. 24 utenti);
- Scuola dell'infanzia "S. Maria Assunta" (n.134 utenti);
- Sezione primavera scuola dell'infanzia "S. Maria Assunta" (n.18 utenti);
- Scuola primaria pubblica denominata "Albert Sabin" (n. 14 sezioni - n. 304 utenti);
- Scuola secondaria di 1° grado pubblica denominata "Ferruccio Dell'Orto" (n. 11 sezioni - n. 232 utenti);

Dall'anno scolastico 2024/2025 la scuola primaria e secondaria fanno parte ISTITUTO COMPRENSIVO STATALE A. TIRABOSCHI PALADINA-VALMBREMBO-BREMBATE DI SOPRA - Passaggio Rodari, 1 – 24030 PALADINA (BG)

ISTRUZIONE SECONDARIA SUPERIORE

Sul territorio comunali sono presenti:

- Centro di Formazione professionale "ENGIM Lombardia", sede operativa presso il comparto Geller in via Donizetti 109/111 a Brembate di Sopra (n. 7 sezioni - n. 128 utenti) e sede operativa in Via IV Novembre 23 a Brembate di Sopra (n. 11 sezioni - n. 213 utenti);
- ITS Academy "Nuove tecnologie della vita" sede operativa presso il comparto Geller in via Donizetti 109/111 a Brembate di Sopra (n. 2 sezioni - n. 50 utenti);

Il numero maggiore degli studenti raggiunge gli istituti del Capoluogo, di Presezzo o Zogno tramite trasporto pubblico; i collegamenti non sono ritenuti soddisfacenti dall'utenza.

SANITA'

La popolazione di Brembate di Sopra utilizza l'ASST Ospedale Papa Giovanni XXIII di Bergamo e il Policlinico San Pietro Gruppo San Donato di Ponte San Pietro.

Nel complesso residenziale che sorge in Piazza Papa Giovanni Paolo II sono collocati i poliambulatori extra-ospedalieri dell'ASST Bergamo Ovest.

ASSISTENZA ANZIANI

Situato al centro del comune di Brembate di Sopra, adiacente al Parco Comunale di via Battisti, il complesso della R.S.A. è stato realizzato nei primi anni '60 dall'Opera Nazionale Pensionati d'Italia (O.N.P.I.) come Casa Albergo per anziani autosufficienti, restaurando, pressoché totalmente, la preesistente Villa Sommi-Picenardi, già Brembate denominata "Casa Serena".

Il nucleo originario, costituito dalla villa e da due avancorpi, fu probabilmente edificato tra il XVII e il XVIII secolo, sull'area dove sorgeva l'antico castello già documentato nel 1072. Il complesso, destinato ad attività assistenziale, è divenuto proprietà della Regione Lombardia nel 1979, che ne ha affidato la gestione al Comune di Brembate di Sopra.

Nel corso degli anni '90 la stessa Regione ha finanziato l'intervento di ristrutturazione completa della proprietà, finalizzato all'adeguamento ai nuovi standard strutturali previsti per il funzionamento; la ristrutturazione completa dell'edificio si concluse nel 2003.

Il 3 Dicembre 1998 la Regione Lombardia ha assegnato gratuitamente in proprietà l'intero immobile al Comune di Brembate di Sopra, che è tenuto a mantenerne la destinazione ad attività socio-assistenziali. La missione istituzionale della R.S.A. di Brembate di Sopra è quella di fornire servizi sanitari ed assistenziali di elevata qualità a favore della popolazione anziana del Paese e del territorio della Regione Lombardia.

I servizi sono destinati prevalentemente a persone non autosufficienti e pertanto non più in grado di vivere al proprio domicilio; le prestazioni sono fornite secondo modalità previste dai piani socio-sanitari nazionali e regionali e dal Regolamento interno della R.S.A. La struttura può garantire 207 posti letto più 7 posti letto di sollievo.

Dal 2014 la Casa di Riposo è gestita dalla Fondazione Casa Serena ONLUS.

AMMINISTRAZIONE CIVILE

Le principali funzioni dell'Amministrazione dello Stato sono collocate nel Capoluogo di Provincia.

UFFICI GIUDIZIARI

I principali Uffici Giudiziari sono ubicati nella città di Bergamo (Tribunale, Procura della Repubblica e Corte di Assise).

SALUTE PUBBLICA

Il territorio comunale fa capo all'ASST Bergamo Ovest, distretto dell'Isola Bergamasca, con altri 25 comuni.

Nel complesso residenziale che sorge in Piazza Papa Giovanni Paolo II sono collocati i poliambulatori extra-ospedalieri dell'ASST Bergamo Ovest.

SICUREZZA

Sul territorio non vi è una Caserma dei Carabinieri, ma dipende dal Comune di Ponte San Pietro che fa da presidio.

SERVIZI TECNOLOGICI

ACQUEDOTTO - Il servizio, a seguito del contratto di Concessione firmato in data 22/02/2023, è gestito da Uniacque, con sede amministrativa a Bergamo e unità operativa e sportello di zona a Sotto il Monte Giovanni XXIII e prevede la gestione del servizio idrico integrato. La rete acquedottistica serve la totalità delle zone urbanizzate.

METANO - Il servizio è dato in appalto alla Ditta 2i rete GAS di Brembate di Sopra e prevede la fornitura del gas metano e la manutenzione della rete, non vengono segnalate criticità a riguardo.

PUBBLICA ILLUMINAZIONE - La pubblica illuminazione è di proprietà comunale. Con Determinazione del Settore Gestione e Controllo del Territorio n. 77 del 26/06/2023 è stata affidando alla ditta City Green Light S.r.l. il servizio di gestione dell'illuminazione pubblica e relativa riqualificazione degli impianti per il periodo 01/05/2023 – 30/04/2032. Il comune di Brembate di Sopra è dotato del PIC (Piano di Illuminazione Comunale), che è stato deliberato nel Consiglio Comunale n. 30 dell'11 novembre 2008. I lavori di riqualificazione sono già stati completati.

FOGNATURA - La rete comunale di fognatura è collegata al collettore intercomunale e la totalità dei reflui sono trattati all'impianto di depurazione di Brembate, gestito Uniacque a seguito del contratto di Concessione firmato in data 22/02/2023.

TELERISCALDAMENTO - Il Comune di Brembate di Sopra è dotato di una rete di teleriscaldamento, la cui centrale è localizzata in via IV Novembre, a cui sono collegati i principali edifici pubblici e la R.S.A.

SISTEMA DEL VERDE

Relativamente alle dotazioni di verde pubblico la dotazione pro-capite è di 15,60 mq/ab alla quale vanno ad aggiungersi 5,96 mq/ab relativi alle attrezzature sportive.

Sicuramente il parco più utilizzato dai brembatesi sia per posizione che per dimensione è quello intorno all'ex villa Sommi-Picenardi ora "Casa Serena".

Con le lottizzazioni portate a termine dalle Amministrazioni Comunali, che si sono succedute, hanno cercato di creare adeguati spazi a verde attrezzato, non solo a servizi delle nuove abitazioni, ma anche dei quartieri costruiti intorno agli anni Settanta che risentono della mancanza di adeguate zone a verde.

ATTREZZATURE SPORTIVE

Fiore all'occhiello per i cittadini di Brembate Sopra è il Centro Sportivo Comunale trovano collocazione il Palazzetto dello Sport, il campo da calcetto coperto, la Piscina Comunale coperta, la pista di atletica, la pista di atletica indoor, campi da tennis e i nuovi campi da calcio.

Le dotazioni sportive sono arricchite dalla Palestra presso la scuola primaria "Albert Sabin" e da quella presso la scuola secondaria "Ferruccio dell'Orto".

Altre strutture sono di proprietà della Parrocchia come i campi polivalenti dell'oratorio ed il campo da calcio dello stesso.

SISTEMA DEI PARCHEGGI

La dotazione pro-capite a parcheggi ad oggi è di 6,84 mq/ab.

Scelta importante e strategica, alla fine degli anni settanta, è stata quella di prevedere sul campo d'aviazione dell'ex aeroporto Caproni (PL Euromac) uno sviluppo residenziale ipotizzando strade di calibri importanti soprattutto per quei tempi e dotazioni di parcheggi pubblici superiori agli standard del momento.

Le carenze rilevate riguardano il Centro Storico, anche se a ragion del vero in aree adiacenti vi è una buona dotazione di parcheggi.

5. INDAGINI CONOSCITIVE

Si è provveduto al censimento dei servizi presenti sul territorio e si sono individuate le seguenti categorie:

- Aree adibite a verde pubblico e/o di uso pubblico
- Aree adibite a parcheggio pubblico e/o di uso pubblico
- Attrezzature per l'istruzione
- Attrezzature d'interesse comune
- Attrezzature religiose
- Attrezzature sportive ricreative

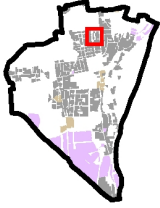
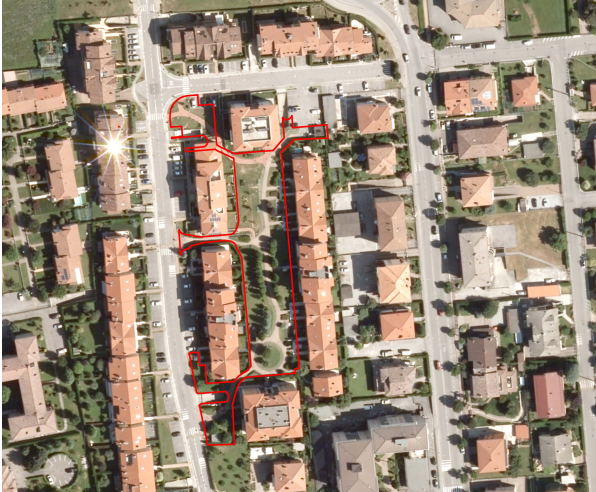

Di seguito e con riferimento alle cartografie di Piano sono allegate le schede d'indagine.

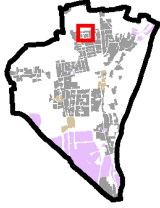


SCHEDE DI INDAGINE

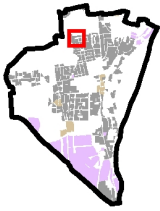
100. AREE ADIBITE A VERDE PUBBLICO

Comune di Brembate Sopra	
SCHEDE RIASSUNTIVA	
100 AREE ADIBITE A VERDE PUBBLICO	
ID	UBICAZIONE
101	Via C. Battisti
102	Via P.P. Rubens
103	Via Palestro
104	Via delle Viole
105	Via delle Viole
106	Via IV Novembre
107	Traversa di Via Borgogna
108	Traversa di Via Sole delle Alpi
109	Via dei Giacinti
110	Via Giovanni XXIII
111	Via Cesare Battisti
112	Via Leonardo da Vinci
113	Via Brembo
114	Via Brembo
115	Via Ing. Caproni
116	Via Ing. Caproni
117	Via Caduti sul Lavoro
118	Via Locatelli
119	Via Sorte
120	Via Tresolzio
121	Via Zenone

122	Via Sorte
123	Via B. Locatelli
124	Via Zenone
125	Via San Luca
126	Via G. Donizetti
127	Via Don G. Centurelli
127	Via Don G. Centurelli
128	Via XXIV Maggio


COMUNE DI BREMBATE DI SOPRA				
PIANO DEI SERVIZI – VALUTAZIONE DELLO STATO DI FATTO				
CODICE SERVIZIO	102	LOCALITÀ		Brembate di Sopra
SERVIZIO	VERDE PUBBLICO			
INDIRIZZO	P.P RUBENS			
				
EROGATORE DEL SERVIZIO		BACINO DI UTENZA		
ENTE PUBBLICO		QUARTIERE/FRAZIONE		
ENTE RELIGIOSO		COMUNALE		
ENTE O ASSOCIAZIONE		SOVRACOMUNALE		
PRIVATO		ACCESSIBILITA'		
PROPRIETA' DELLA STRUTTURA		ADEGUATA		
ENTE PUBBLICO		NON ADEGUATA		
ENTE RELIGIOSO		STATO DI CONSERVAZIONE		
ENTE O ASSOCIAZIONE		BUONO		
PRIVATO		SUFFICIENTE		
CARATTERISTICHE DIMENSIONALI		MEDIOCRE		
SUPERFICIE COMPLESSIVA – MQ		3.650	INSUFFICIENTE	
VALUTAZIONE DEL SERVIZIO SULLA BASE DOMANDA - OFFERTA				
BUONO		SUFFICIENTE		
MEDIOCRE		INSUFFICIENTE		
DOTAZIONI				
CARENZE	PARCO NON ATTREZZATO			
PREVISIONI D'INTERVENTO				

COMUNE DI BREMBATE DI SOPRA				
PIANO DEI SERVIZI – VALUTAZIONE DELLO STATO DI FATTO				
CODICE SERVIZIO	103	LOCALITÀ		Brembate di Sopra
SERVIZIO	VERDE PUBBLICO			
INDIRIZZO	PALESTRO			
				
EROGATORE DEL SERVIZIO		BACINO DI UTENZA		
ENTE PUBBLICO		QUARTIERE/FRAZIONE		
ENTE RELIGIOSO		COMUNALE		
ENTE O ASSOCIAZIONE		SOVRACOMUNALE		
PRIVATO		ACCESSIBILITA'		
PROPRIETA' DELLA STRUTTURA		ADEGUATA		
ENTE PUBBLICO		NON ADEGUATA		
ENTE RELIGIOSO		STATO DI CONSERVAZIONE		
ENTE O ASSOCIAZIONE		BUONO		
PRIVATO		SUFFICIENTE		
CARATTERISTICHE DIMENSIONALI		MEDIOCRE		
SUPERFICIE COMPLESSIVA – MQ		1.000	INSUFFICIENTE	
VALUTAZIONE DEL SERVIZIO SULLA BASE DOMANDA - OFFERTA				
BUONO		SUFFICIENTE		
MEDIOCRE		INSUFFICIENTE		
DOTAZIONI				
CARENZE				
PREVISIONI D'INTERVENTO				

COMUNE DI BREMBATE DI SOPRA				
PIANO DEI SERVIZI – VALUTAZIONE DELLO STATO DI FATTO				
CODICE SERVIZIO	104	LOCALITÀ		Brembate di Sopra
SERVIZIO	VERDE PUBBLICO			
INDIRIZZO	DELLE VIOLE			
				
EROGATORE DEL SERVIZIO		BACINO DI UTENZA		
ENTE PUBBLICO		QUARTIERE/FRAZIONE		
ENTE RELIGIOSO		COMUNALE		
ENTE O ASSOCIAZIONE		SOVRACOMUNALE		
PRIVATO		ACCESSIBILITA'		
PROPRIETA' DELLA STRUTTURA		ADEGUATA		
ENTE PUBBLICO		NON ADEGUATA		
ENTE RELIGIOSO		STATO DI CONSERVAZIONE		
ENTE O ASSOCIAZIONE		BUONO		
PRIVATO		SUFFICIENTE		
CARATTERISTICHE DIMENSIONALI		MEDIOCRE		
SUPERFICIE COMPLESSIVA – MQ		1.075	INSUFFICIENTE	
VALUTAZIONE DEL SERVIZIO SULLA BASE DOMANDA - OFFERTA				
BUONO		SUFFICIENTE		
MEDIOCRE		INSUFFICIENTE		
DOTAZIONI				
CARENZE				
PREVISIONI D'INTERVENTO				

COMUNE DI BREMBATE DI SOPRA

PIANO DEI SERVIZI – VALUTAZIONE DELLO STATO DI FATTO

CODICE SERVIZIO **105** LOCALITÀ **Brembate di Sopra**SERVIZIO **VERDE PUBBLICO**INDIRIZZO **DELLE VIOLE****EROGATORE DEL SERVIZIO**

ENTE PUBBLICO

ENTE RELIGIOSO

ENTE O ASSOCIAZIONE

PRIVATO

BACINO DI UTENZA

QUARTIERE/FRAZIONE

COMUNALE

SOVRACOMUNALE

ACCESSIBILITA'**PROPRIETA' DELLA STRUTTURA**

ADEGUATA

ENTE PUBBLICO

NON ADEGUATA

ENTE RELIGIOSO

STATO DI CONSERVAZIONE

ENTE O ASSOCIAZIONE

BUONO

PRIVATO

SUFFICIENTE

CARATTERISTICHE DIMENSIONALI

MEDIOCRE

SUPERFICIE COMPLESSIVA – MQ

290

INSUFFICIENTE

VALUTAZIONE DEL SERVIZIO SULLA BASE DOMANDA - OFFERTA

BUONO

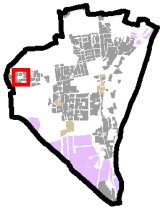


SUFFICIENTE

MEDIOCRE

INSUFFICIENTE

DOTAZIONI**CARENZE****PREVISIONI
D'INTERVENTO**



AREE A VERDE PUBBLICO E/O DI USO PUBBLICO

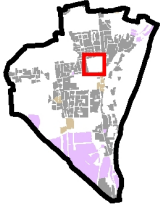


COMUNE DI BREMBATE DI SOPRA				
PIANO DEI SERVIZI – VALUTAZIONE DELLO STATO DI FATTO				
CODICE SERVIZIO	106	LOCALITÀ	Brembate di Sopra	
SERVIZIO	VERDE PUBBLICO			
INDIRIZZO	IV NOVEMBRE			
				
EROGATORE DEL SERVIZIO		BACINO DI UTENZA		
ENTE PUBBLICO		QUARTIERE/FRAZIONE		
ENTE RELIGIOSO		COMUNALE		
ENTE O ASSOCIAZIONE		SOVRACOMUNALE		
PRIVATO		ACCESSIBILITA'		
PROPRIETA' DELLA STRUTTURA		ADEGUATA		
ENTE PUBBLICO		NON ADEGUATA		
ENTE RELIGIOSO		STATO DI CONSERVAZIONE		
ENTE O ASSOCIAZIONE		BUONO		
PRIVATO		SUFFICIENTE		
CARATTERISTICHE DIMENSIONALI		MEDIOCRE		
SUPERFICIE COMPLESSIVA – MQ	2.200	INSUFFICIENTE		
VALUTAZIONE DEL SERVIZIO SULLA BASE DOMANDA - OFFERTA				
BUONO		SUFFICIENTE		
MEDIOCRE		INSUFFICIENTE		
DOTAZIONI	PARCO ATTREZZATO			
CARENZE	ATTRAZZATO CON POCHI GIOCHI			
PREVISIONI D'INTERVENTO				

COMUNE DI BREMBATE DI SOPRA				
PIANO DEI SERVIZI – VALUTAZIONE DELLO STATO DI FATTO				
CODICE SERVIZIO	107	LOCALITÀ	Brembate di Sopra	
SERVIZIO	VERDE PUBBLICO			
INDIRIZZO	BORGOGNA			
				
EROGATORE DEL SERVIZIO		BACINO DI UTENZA		
ENTE PUBBLICO		QUARTIERE/FRAZIONE		
ENTE RELIGIOSO		COMUNALE		
ENTE O ASSOCIAZIONE		SOVRACOMUNALE		
PRIVATO		ACCESSIBILITA'		
PROPRIETA' DELLA STRUTTURA		ADEGUATA		
ENTE PUBBLICO		NON ADEGUATA		
ENTE RELIGIOSO		STATO DI CONSERVAZIONE		
ENTE O ASSOCIAZIONE		BUONO		
PRIVATO		SUFFICIENTE		
CARATTERISTICHE DIMENSIONALI		MEDIOCRE		
SUPERFICIE COMPLESSIVA – MQ	1.000	INSUFFICIENTE		
VALUTAZIONE DEL SERVIZIO SULLA BASE DOMANDA - OFFERTA				
BUONO		SUFFICIENTE		
MEDIOCRE		INSUFFICIENTE		
DOTAZIONI	PARCO ATTREZZATO			
CARENZE	ATTRAZZATO CON POCHI GIOCHI			
PREVISIONI D'INTERVENTO				

AREE A VERDE PUBBLICO E/O DI USO PUBBLICO

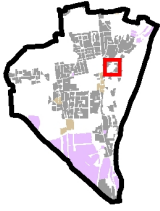


COMUNE DI BREMBATE DI SOPRA				
PIANO DEI SERVIZI – VALUTAZIONE DELLO STATO DI FATTO				
CODICE SERVIZIO	108	LOCALITÀ	Brembate di Sopra	
SERVIZIO	VERDE PUBBLICO			
INDIRIZZO	SOLE DELLE ALPI			
				
EROGATORE DEL SERVIZIO		BACINO DI UTENZA		
ENTE PUBBLICO		QUARTIERE/FRAZIONE		
ENTE RELIGIOSO		COMUNALE		
ENTE O ASSOCIAZIONE		SOVRACOMUNALE		
PRIVATO		ACCESSIBILITA'		
PROPRIETA' DELLA STRUTTURA		ADEGUATA		
ENTE PUBBLICO		NON ADEGUATA		
ENTE RELIGIOSO		STATO DI CONSERVAZIONE		
ENTE O ASSOCIAZIONE		BUONO		
PRIVATO		SUFFICIENTE		
CARATTERISTICHE DIMENSIONALI		MEDIOCRE		
SUPERFICIE COMPLESSIVA – MQ	440	INSUFFICIENTE		
VALUTAZIONE DEL SERVIZIO SULLA BASE DOMANDA - OFFERTA				
BUONO		SUFFICIENTE		
MEDIOCRE		INSUFFICIENTE		
DOTAZIONI	PARCO ATTREZZATO			
CARENZE	ATTRAZZATO CON POCHI GIOCHI			
PREVISIONI D'INTERVENTO				

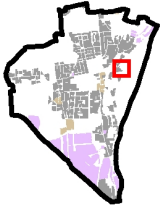


COMUNE DI BREMBATE DI SOPRA				
PIANO DEI SERVIZI – VALUTAZIONE DELLO STATO DI FATTO				
CODICE SERVIZIO	109	LOCALITÀ	Brembate di Sopra	
SERVIZIO	VERDE PUBBLICO			
INDIRIZZO	DEI GIACINTI			
				
EROGATORE DEL SERVIZIO		BACINO DI UTENZA		
ENTE PUBBLICO		QUARTIERE/FRAZIONE		
ENTE RELIGIOSO		COMUNALE		
ENTE O ASSOCIAZIONE		SOVRACOMUNALE		
PRIVATO		ACCESSIBILITA'		
PROPRIETA' DELLA STRUTTURA		ADEGUATA		
ENTE PUBBLICO		NON ADEGUATA		
ENTE RELIGIOSO		STATO DI CONSERVAZIONE		
ENTE O ASSOCIAZIONE		BUONO		
PRIVATO		SUFFICIENTE		
CARATTERISTICHE DIMENSIONALI		MEDIOCRE		
SUPERFICIE COMPLESSIVA – MQ		1.670	INSUFFICIENTE	
VALUTAZIONE DEL SERVIZIO SULLA BASE DOMANDA - OFFERTA				
BUONO		SUFFICIENTE		
MEDIOCRE		INSUFFICIENTE		
DOTAZIONI				
CARENZE				
PREVISIONI D'INTERVENTO				

COMUNE DI BREMBATE DI SOPRA				
PIANO DEI SERVIZI – VALUTAZIONE DELLO STATO DI FATTO				
CODICE SERVIZIO	110	LOCALITÀ	Brembate di Sopra	
SERVIZIO	VERDE PUBBLICO			
INDIRIZZO	GIOVANNI XXIII			
				
EROGATORE DEL SERVIZIO		BACINO DI UTENZA		
ENTE PUBBLICO		QUARTIERE/FRAZIONE		
ENTE RELIGIOSO		COMUNALE		
ENTE O ASSOCIAZIONE		SOVRACOMUNALE		
PRIVATO		ACCESSIBILITA'		
PROPRIETA' DELLA STRUTTURA		ADEGUATA		
ENTE PUBBLICO		NON ADEGUATA		
ENTE RELIGIOSO		STATO DI CONSERVAZIONE		
ENTE O ASSOCIAZIONE		BUONO		
PRIVATO		SUFFICIENTE		
CARATTERISTICHE DIMENSIONALI		MEDIOCRE		
SUPERFICIE COMPLESSIVA – MQ		38.800	INSUFFICIENTE	
VALUTAZIONE DEL SERVIZIO SULLA BASE DOMANDA - OFFERTA				
BUONO		SUFFICIENTE		
MEDIOCRE		INSUFFICIENTE		
DOTAZIONI	PARCO ATTREZZATO			
CARENZE				
PREVISIONI D'INTERVENTO				

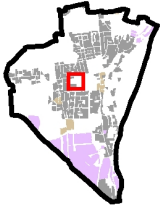
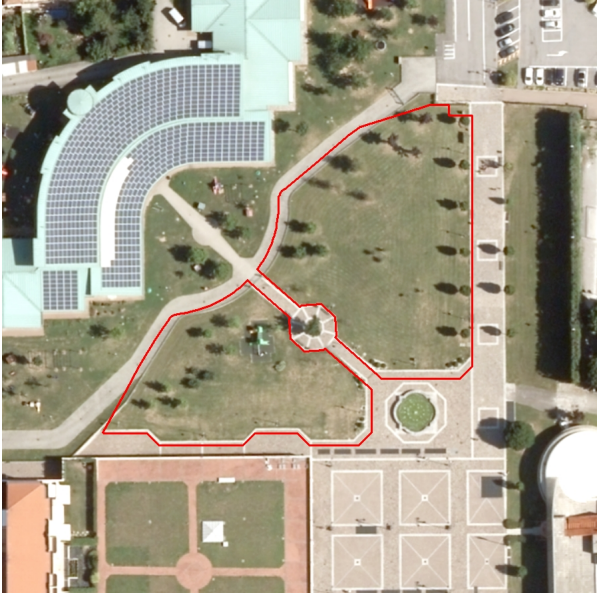

COMUNE DI BREMBATE DI SOPRA				
PIANO DEI SERVIZI – VALUTAZIONE DELLO STATO DI FATTO				
CODICE SERVIZIO	111	LOCALITÀ	Brembate di Sopra	
SERVIZIO	VERDE PUBBLICO			
INDIRIZZO	CESARE BATTISTI			
				
EROGATORE DEL SERVIZIO		BACINO DI UTENZA		
ENTE PUBBLICO	<input checked="" type="checkbox"/>	QUARTIERE/FRAZIONE	<input type="checkbox"/>	<input type="checkbox"/>
ENTE RELIGIOSO	<input type="checkbox"/>	COMUNALE	<input type="checkbox"/>	<input checked="" type="checkbox"/>
ENTE O ASSOCIAZIONE	<input type="checkbox"/>	SOVRACOMUNALE	<input type="checkbox"/>	<input type="checkbox"/>
PRIVATO	<input type="checkbox"/>	ACCESSIBILITA'		
PROPRIETA' DELLA STRUTTURA		ADEGUATA	<input type="checkbox"/>	<input checked="" type="checkbox"/>
ENTE PUBBLICO	<input checked="" type="checkbox"/>	NON ADEGUATA	<input type="checkbox"/>	<input type="checkbox"/>
ENTE RELIGIOSO	<input type="checkbox"/>	STATO DI CONSERVAZIONE		
ENTE O ASSOCIAZIONE	<input type="checkbox"/>	BUONO	<input type="checkbox"/>	<input checked="" type="checkbox"/>
PRIVATO	<input type="checkbox"/>	SUFFICIENTE	<input type="checkbox"/>	<input type="checkbox"/>
CARATTERISTICHE DIMENSIONALI		MEDIOCRE	<input type="checkbox"/>	<input type="checkbox"/>
SUPERFICIE COMPLESSIVA – MQ	4.000	INSUFFICIENTE	<input type="checkbox"/>	<input type="checkbox"/>
VALUTAZIONE DEL SERVIZIO SULLA BASE DOMANDA - OFFERTA				
BUONO	<input checked="" type="checkbox"/>	SUFFICIENTE	<input type="checkbox"/>	<input type="checkbox"/>
MEDIOCRE	<input type="checkbox"/>	INSUFFICIENTE	<input type="checkbox"/>	<input type="checkbox"/>
DOTAZIONI	PARCO ATTREZZATO			
CARENZE				
PREVISIONI D'INTERVENTO				


COMUNE DI BREMBATE DI SOPRA				
PIANO DEI SERVIZI – VALUTAZIONE DELLO STATO DI FATTO				
CODICE SERVIZIO	112	LOCALITÀ	Brembate di Sopra	
SERVIZIO	VERDE PUBBLICO			
INDIRIZZO	LEONARDO DA VINCI			
				
EROGATORE DEL SERVIZIO		BACINO DI UTENZA		
ENTE PUBBLICO		QUARTIERE/FRAZIONE		
ENTE RELIGIOSO		COMUNALE		
ENTE O ASSOCIAZIONE		SOVRACOMUNALE		
PRIVATO		ACCESSIBILITA'		
PROPRIETA' DELLA STRUTTURA		ADEGUATA		
ENTE PUBBLICO		NON ADEGUATA		
ENTE RELIGIOSO		STATO DI CONSERVAZIONE		
ENTE O ASSOCIAZIONE		BUONO		
PRIVATO		SUFFICIENTE		
CARATTERISTICHE DIMENSIONALI		MEDIOCRE		
SUPERFICIE COMPLESSIVA – MQ	5.720	INSUFFICIENTE		
VALUTAZIONE DEL SERVIZIO SULLA BASE DOMANDA - OFFERTA				
BUONO		SUFFICIENTE		
MEDIOCRE		INSUFFICIENTE		
DOTAZIONI	PARCO ATTREZZATO			
CARENZE				
PREVISIONI D'INTERVENTO				

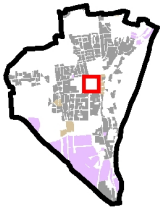


COMUNE DI BREMBATE DI SOPRA				
PIANO DEI SERVIZI – VALUTAZIONE DELLO STATO DI FATTO				
CODICE SERVIZIO	113	LOCALITÀ		Brembate di Sopra
SERVIZIO	VERDE PUBBLICO			
INDIRIZZO	XXIV MAGGIO			
				
EROGATORE DEL SERVIZIO		BACINO DI UTENZA		
ENTE PUBBLICO		QUARTIERE/FRAZIONE		
ENTE RELIGIOSO		COMUNALE		
ENTE O ASSOCIAZIONE		SOVRACOMUNALE		
PRIVATO		ACCESSIBILITA'		
PROPRIETA' DELLA STRUTTURA		ADEGUATA		
ENTE PUBBLICO		NON ADEGUATA		
ENTE RELIGIOSO		STATO DI CONSERVAZIONE		
ENTE O ASSOCIAZIONE		BUONO		
PRIVATO		SUFFICIENTE		
CARATTERISTICHE DIMENSIONALI		MEDIOCRE		
SUPERFICIE COMPLESSIVA – MQ		7.125	INSUFFICIENTE	
VALUTAZIONE DEL SERVIZIO SULLA BASE DOMANDA - OFFERTA				
BUONO		SUFFICIENTE		
MEDIOCRE		INSUFFICIENTE		
DOTAZIONI				
CARENZE				
PREVISIONI D'INTERVENTO				

COMUNE DI BREMBATE DI SOPRA				
PIANO DEI SERVIZI – VALUTAZIONE DELLO STATO DI FATTO				
CODICE SERVIZIO	114	LOCALITÀ		Brembate di Sopra
SERVIZIO	VERDE PUBBLICO			
INDIRIZZO	BREMBO			
				
EROGATORE DEL SERVIZIO		BACINO DI UTENZA		
ENTE PUBBLICO	<input checked="" type="checkbox"/>	QUARTIERE/FRAZIONE	<input checked="" type="checkbox"/>	
ENTE RELIGIOSO	<input type="checkbox"/>	COMUNALE	<input type="checkbox"/>	
ENTE O ASSOCIAZIONE	<input type="checkbox"/>	SOVRACOMUNALE	<input type="checkbox"/>	
PRIVATO	<input type="checkbox"/>	ACCESSIBILITA'		
PROPRIETA' DELLA STRUTTURA		ADEGUATA	<input checked="" type="checkbox"/>	
ENTE PUBBLICO	<input checked="" type="checkbox"/>	NON ADEGUATA	<input type="checkbox"/>	
ENTE RELIGIOSO	<input type="checkbox"/>	STATO DI CONSERVAZIONE		
ENTE O ASSOCIAZIONE	<input type="checkbox"/>	BUONO	<input checked="" type="checkbox"/>	
PRIVATO	<input type="checkbox"/>	SUFFICIENTE	<input type="checkbox"/>	
CARATTERISTICHE DIMENSIONALI		MEDIOCRE	<input type="checkbox"/>	
SUPERFICIE COMPLESSIVA – MQ	1.500	INSUFFICIENTE	<input type="checkbox"/>	
VALUTAZIONE DEL SERVIZIO SULLA BASE DOMANDA - OFFERTA				
BUONO	<input checked="" type="checkbox"/>	SUFFICIENTE	<input type="checkbox"/>	
MEDIOCRE	<input type="checkbox"/>	INSUFFICIENTE	<input type="checkbox"/>	
DOTAZIONI				
CARENZE				
PREVISIONI D'INTERVENTO				

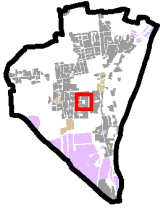

AREE A VERDE PUBBLICO E/O DI USO PUBBLICO

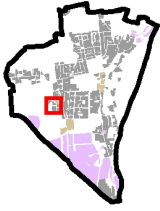


COMUNE DI BREMBATE DI SOPRA				
PIANO DEI SERVIZI – VALUTAZIONE DELLO STATO DI FATTO				
CODICE SERVIZIO	115	LOCALITÀ	Brembate di Sopra	
SERVIZIO	VERDE PUBBLICO			
INDIRIZZO	ING. CAPRONI			
				
EROGATORE DEL SERVIZIO		BACINO DI UTENZA		
ENTE PUBBLICO		QUARTIERE/FRAZIONE		
ENTE RELIGIOSO		COMUNALE		
ENTE O ASSOCIAZIONE		SOVRACOMUNALE		
PRIVATO		ACCESSIBILITA'		
PROPRIETA' DELLA STRUTTURA		ADEGUATA		
ENTE PUBBLICO		NON ADEGUATA		
ENTE RELIGIOSO		STATO DI CONSERVAZIONE		
ENTE O ASSOCIAZIONE		BUONO		
PRIVATO		SUFFICIENTE		
CARATTERISTICHE DIMENSIONALI		MEDIOCRE		
SUPERFICIE COMPLESSIVA – MQ	4.000	INSUFFICIENTE		
VALUTAZIONE DEL SERVIZIO SULLA BASE DOMANDA - OFFERTA				
BUONO		SUFFICIENTE		
MEDIOCRE		INSUFFICIENTE		
DOTAZIONI				
CARENZE				
PREVISIONI D'INTERVENTO	IN REALIZZAZIONE			

COMUNE DI BREMBATE DI SOPRA				
PIANO DEI SERVIZI – VALUTAZIONE DELLO STATO DI FATTO				
CODICE SERVIZIO	117	LOCALITÀ	Brembate di Sopra	
SERVIZIO	VERDE PUBBLICO			
INDIRIZZO	CADUTI SUL LAVORO			
				
EROGATORE DEL SERVIZIO		BACINO DI UTENZA		
ENTE PUBBLICO		QUARTIERE/FRAZIONE		
ENTE RELIGIOSO		COMUNALE		
ENTE O ASSOCIAZIONE		SOVRACOMUNALE		
PRIVATO		ACCESSIBILITA'		
PROPRIETA' DELLA STRUTTURA		ADEGUATA		
ENTE PUBBLICO		NON ADEGUATA		
ENTE RELIGIOSO		STATO DI CONSERVAZIONE		
ENTE O ASSOCIAZIONE		BUONO		
PRIVATO		SUFFICIENTE		
CARATTERISTICHE DIMENSIONALI		MEDIOCRE		
SUPERFICIE COMPLESSIVA – MQ		2.200	INSUFFICIENTE	
VALUTAZIONE DEL SERVIZIO SULLA BASE DOMANDA - OFFERTA				
BUONO		SUFFICIENTE		
MEDIOCRE		INSUFFICIENTE		
DOTAZIONI				
CARENZE				
PREVISIONI D'INTERVENTO				

COMUNE DI BREMBATE DI SOPRA				
PIANO DEI SERVIZI – VALUTAZIONE DELLO STATO DI FATTO				
CODICE SERVIZIO	118	LOCALITÀ	Brembate di Sopra	
SERVIZIO	VERDE PUBBLICO			
INDIRIZZO	LOCATELLI			
				
EROGATORE DEL SERVIZIO		BACINO DI UTENZA		
ENTE PUBBLICO		QUARTIERE/FRAZIONE		
ENTE RELIGIOSO		COMUNALE		
ENTE O ASSOCIAZIONE		SOVRACOMUNALE		
PRIVATO		ACCESSIBILITA'		
PROPRIETA' DELLA STRUTTURA		ADEGUATA		
ENTE PUBBLICO		NON ADEGUATA		
ENTE RELIGIOSO		STATO DI CONSERVAZIONE		
ENTE O ASSOCIAZIONE		BUONO		
PRIVATO		SUFFICIENTE		
CARATTERISTICHE DIMENSIONALI		MEDIOCRE		
SUPERFICIE COMPLESSIVA – MQ		3.000	INSUFFICIENTE	
VALUTAZIONE DEL SERVIZIO SULLA BASE DOMANDA - OFFERTA				
BUONO		SUFFICIENTE		
MEDIOCRE		INSUFFICIENTE		
DOTAZIONI				
CARENZE				
PREVISIONI D'INTERVENTO				

COMUNE DI BREMBATE DI SOPRA				
PIANO DEI SERVIZI – VALUTAZIONE DELLO STATO DI FATTO				
CODICE SERVIZIO	120	LOCALITÀ	Tresolzio	
SERVIZIO	VERDE PUBBLICO			
INDIRIZZO	TRESOLZIO			
				
EROGATORE DEL SERVIZIO		BACINO DI UTENZA		
ENTE PUBBLICO		QUARTIERE/FRAZIONE		
ENTE RELIGIOSO		COMUNALE		
ENTE O ASSOCIAZIONE		SOVRACOMUNALE		
PRIVATO		ACCESSIBILITA'		
PROPRIETA' DELLA STRUTTURA		ADEGUATA		
ENTE PUBBLICO		NON ADEGUATA		
ENTE RELIGIOSO		STATO DI CONSERVAZIONE		
ENTE O ASSOCIAZIONE		BUONO		
PRIVATO		SUFFICIENTE		
CARATTERISTICHE DIMENSIONALI		MEDIOCRE		
SUPERFICIE COMPLESSIVA – MQ		1.050	INSUFFICIENTE	
VALUTAZIONE DEL SERVIZIO SULLA BASE DOMANDA - OFFERTA				
BUONO		SUFFICIENTE		
MEDIOCRE		INSUFFICIENTE		
DOTAZIONI	AREA SGAMBAMENTO CANI			
CARENZE				
PREVISIONI D'INTERVENTO				

COMUNE DI BREMBATE DI SOPRA				
PIANO DEI SERVIZI – VALUTAZIONE DELLO STATO DI FATTO				
CODICE SERVIZIO	123	LOCALITÀ	Brembate di Sopra	
SERVIZIO	VERDE PUBBLICO			
INDIRIZZO	LOCATELLI			
				
EROGATORE DEL SERVIZIO		BACINO DI UTENZA		
ENTE PUBBLICO		QUARTIERE/FRAZIONE		
ENTE RELIGIOSO		COMUNALE		
ENTE O ASSOCIAZIONE		SOVRACOMUNALE		
PRIVATO		ACCESSIBILITA'		
PROPRIETA' DELLA STRUTTURA		ADEGUATA		
ENTE PUBBLICO		NON ADEGUATA		
ENTE RELIGIOSO		STATO DI CONSERVAZIONE		
ENTE O ASSOCIAZIONE		BUONO		
PRIVATO		SUFFICIENTE		
CARATTERISTICHE DIMENSIONALI		MEDIOCRE		
SUPERFICIE COMPLESSIVA – MQ	2.775	INSUFFICIENTE		
VALUTAZIONE DEL SERVIZIO SULLA BASE DOMANDA - OFFERTA				
BUONO		SUFFICIENTE		
MEDIOCRE		INSUFFICIENTE		
DOTAZIONI	ATTEZZATO			
CARENZE				
PREVISIONI D'INTERVENTO				

COMUNE DI BREMBATE DI SOPRA				
PIANO DEI SERVIZI – VALUTAZIONE DELLO STATO DI FATTO				
CODICE SERVIZIO	124	LOCALITÀ	Tresolzio	
SERVIZIO	VERDE PUBBLICO			
INDIRIZZO	S. ZENONE			
				
EROGATORE DEL SERVIZIO		BACINO DI UTENZA		
ENTE PUBBLICO		QUARTIERE/FRAZIONE		
ENTE RELIGIOSO		COMUNALE		
ENTE O ASSOCIAZIONE		SOVRACOMUNALE		
PRIVATO		ACCESSIBILITA'		
PROPRIETA' DELLA STRUTTURA		ADEGUATA		
ENTE PUBBLICO		NON ADEGUATA		
ENTE RELIGIOSO		STATO DI CONSERVAZIONE		
ENTE O ASSOCIAZIONE		BUONO		
PRIVATO		SUFFICIENTE		
CARATTERISTICHE DIMENSIONALI		MEDIOCRE		
SUPERFICIE COMPLESSIVA – MQ	1.280	INSUFFICIENTE		
VALUTAZIONE DEL SERVIZIO SULLA BASE DOMANDA - OFFERTA				
BUONO		SUFFICIENTE		
MEDIOCRE		INSUFFICIENTE		
DOTAZIONI	ATTREZZATO			
CARENZE				
PREVISIONI D'INTERVENTO				

AREE A VERDE PUBBLICO E/O DI USO PUBBLICO

COMUNE DI BREMBATE DI SOPRA				
PIANO DEI SERVIZI – VALUTAZIONE DELLO STATO DI FATTO				
CODICE SERVIZIO	126	LOCALITÀ	Brembate di Sopra	
SERVIZIO	VERDE PUBBLICO			
INDIRIZZO	LOCATELLI			
				
EROGATORE DEL SERVIZIO		BACINO DI UTENZA		
ENTE PUBBLICO		QUARTIERE/FRAZIONE		
ENTE RELIGIOSO		COMUNALE		
ENTE O ASSOCIAZIONE		SOVRACOMUNALE		
PRIVATO		ACCESSIBILITA'		
PROPRIETA' DELLA STRUTTURA		ADEGUATA		
ENTE PUBBLICO		NON ADEGUATA		
ENTE RELIGIOSO		STATO DI CONSERVAZIONE		
ENTE O ASSOCIAZIONE		BUONO		
PRIVATO		SUFFICIENTE		
CARATTERISTICHE DIMENSIONALI		MEDIOCRE		
SUPERFICIE COMPLESSIVA – MQ		7.030	INSUFFICIENTE	
VALUTAZIONE DEL SERVIZIO SULLA BASE DOMANDA - OFFERTA				
BUONO		SUFFICIENTE		
MEDIOCRE		INSUFFICIENTE		
DOTAZIONI				
CARENZE				
PREVISIONI D'INTERVENTO				

200. AREE ADIBITE A PARCHEGGIO PUBBLICO

ID		NOTE
201	Via Cesare Battisti	
202	Via Centurelli	Su strada
203	Via Centurelli	
204	Via S. Giovanni Bosco	
205	Via Cesare Battisti	
206	Via S. Fedele	In parte su strada
207	Via G.B. Moroni	
208	Via Piave	
209	Via XXIV Maggio	
210	Via L. da Vinci	
211	Via Fontana	
212	Via Brembo	
213	Piazza Vittorio Veneto	
214	Via XXV Aprile	
215	Piazza Trieste	
216	Via G. Donizetti	In parte su strada
217	Via Torre	
218	Via G. Garibaldi	Su strada
219	Via malpensata	
220	Via Vivaldi	
221	Via Locatelli	
222	Via Locatelli	
223	Via Locatelli	
224	Via Don G. Goffi	
225	Via Damiano Chiesa	Su strada
226	Via Giovanni XXIII	
227	Via Palestro	Su strada
228	Via delle Azalee	
229	Via Ruggeri	

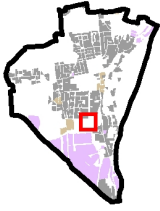


230	Via C. B. di Cavour	Su strada
231	Via P. P. Rubens	Su strada
232	Via delle Viole	
233	Via dei Tulipani	Su strada
234	Via delle Rose	Su strada
235	Via dei Ciclamini	Su strada
236	Via Ing. Caproni	
237	Via IV Novembre	Su strada
238	Via G. Carducci	In parte su strada
239	Via G. Leopardi	Su strada
240	Via G. Verga	In parte su strada
241	Via U. Foscolo	
242	Via Borgogna	
243	Via IV Novembre	
244	Via Tresolzio	
245	Via S. Zenone	
246	Via Erbarola	Su strada
247	Via Sorte	
248	Via Rampinelli	
249	Via S. Luca	
250	Via P. Morlotti	
251	Via Don Giovanni Sala	Su strada
252	Via S. Zenone	
253	Via Sorte	Sotterraneo
254	Via Sorte	
255	Via N. Sauro	Su strada
256	Via XXIV Maggio	

COMUNE DI BREMBATE DI SOPRA				
PIANO DEI SERVIZI – VALUTAZIONE DELLO STATO DI FATTO				
CODICE SERVIZIO	207	LOCALITÀ	Brembate di Sopra	
SERVIZIO	PARCHEGGI PUBBLICI E/O DI USO PUBBLICO			
INDIRIZZO	G.B. MORONI			
				
EROGATORE DEL SERVIZIO		BACINO DI UTENZA		
ENTE PUBBLICO		QUARTIERE/FRAZIONE		
ENTE RELIGIOSO		COMUNALE		
ENTE O ASSOCIAZIONE		SOVRACOMUNALE		
PRIVATO		ACCESSIBILITA'		
PROPRIETA' DELLA STRUTTURA		ADEGUATA		
ENTE PUBBLICO		NON ADEGUATA		
ENTE RELIGIOSO		STATO DI CONSERVAZIONE		
ENTE O ASSOCIAZIONE		BUONO		
PRIVATO		SUFFICIENTE		
CARATTERISTICHE DIMENSIONALI		MEDIOCRE		
SUPERFICIE COMPLESSIVA – MQ		1.700	INSUFFICIENTE	
VALUTAZIONE DEL SERVIZIO SULLA BASE DOMANDA - OFFERTA				
BUONO		SUFFICIENTE		
MEDIOCRE		INSUFFICIENTE		
DOTAZIONI				
CARENZE				
PREVISIONI D'INTERVENTO				

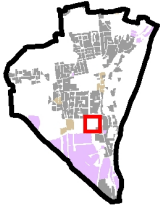


AREE A PARCHEGGI PUBBLICO E/O DI USO PUBBLICO

COMUNE DI BREMBATE DI SOPRA				
PIANO DEI SERVIZI – VALUTAZIONE DELLO STATO DI FATTO				
CODICE SERVIZIO	220	LOCALITÀ	Brembate di Sopra	
SERVIZIO	PARCHEGGI PUBBLICI E/O DI USO PUBBLICO			
INDIRIZZO	VIVALDI			
				
EROGATORE DEL SERVIZIO		BACINO DI UTENZA		
ENTE PUBBLICO		QUARTIERE/FRAZIONE		
ENTE RELIGIOSO		COMUNALE		
ENTE O ASSOCIAZIONE		SOVRACOMUNALE		
PRIVATO		ACCESSIBILITA'		
PROPRIETA' DELLA STRUTTURA		ADEGUATA		
ENTE PUBBLICO		NON ADEGUATA		
ENTE RELIGIOSO		STATO DI CONSERVAZIONE		
ENTE O ASSOCIAZIONE		BUONO		
PRIVATO		SUFFICIENTE		
CARATTERISTICHE DIMENSIONALI		MEDIOCRE		
SUPERFICIE COMPLESSIVA – MQ		2.270	INSUFFICIENTE	
VALUTAZIONE DEL SERVIZIO SULLA BASE DOMANDA - OFFERTA				
BUONO		SUFFICIENTE		
MEDIOCRE		INSUFFICIENTE		
DOTAZIONI				
CARENZE				
PREVISIONI D'INTERVENTO				

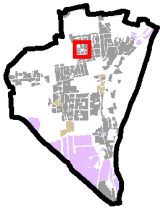


AREE A PARCHEGGI PUBBLICO E/O DI USO PUBBLICO

COMUNE DI BREMBATE DI SOPRA				
PIANO DEI SERVIZI – VALUTAZIONE DELLO STATO DI FATTO				
CODICE SERVIZIO	222	LOCALITÀ		Brembate di Sopra
SERVIZIO	PARCHEGGI PUBBLICI E/O DI USO PUBBLICO			
INDIRIZZO	LOCATELLI			
				
EROGATORE DEL SERVIZIO		BACINO DI UTENZA		
ENTE PUBBLICO		QUARTIERE/FRAZIONE		
ENTE RELIGIOSO		COMUNALE		
ENTE O ASSOCIAZIONE		SOVRACOMUNALE		
PRIVATO		ACCESSIBILITA'		
PROPRIETA' DELLA STRUTTURA		ADEGUATA		
ENTE PUBBLICO		NON ADEGUATA		
ENTE RELIGIOSO		STATO DI CONSERVAZIONE		
ENTE O ASSOCIAZIONE		BUONO		
PRIVATO		SUFFICIENTE		
CARATTERISTICHE DIMENSIONALI		MEDIOCRE		
SUPERFICIE COMPLESSIVA – MQ		1.300	INSUFFICIENTE	
VALUTAZIONE DEL SERVIZIO SULLA BASE DOMANDA - OFFERTA				
BUONO		SUFFICIENTE		
MEDIOCRE		INSUFFICIENTE		
DOTAZIONI				
CARENZE				
PREVISIONI D'INTERVENTO				

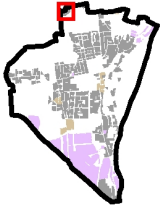


AREE A PARCHEGGI PUBBLICO E/O DI USO PUBBLICO

COMUNE DI BREMBATE DI SOPRA				
PIANO DEI SERVIZI – VALUTAZIONE DELLO STATO DI FATTO				
CODICE SERVIZIO	223	LOCALITÀ	Brembate di Sopra	
SERVIZIO	PARCHEGGI PUBBLICI E/O DI USO PUBBLICO			
INDIRIZZO	LOCATELLI			
				
EROGATORE DEL SERVIZIO		BACINO DI UTENZA		
ENTE PUBBLICO		QUARTIERE/FRAZIONE		
ENTE RELIGIOSO		COMUNALE		
ENTE O ASSOCIAZIONE		SOVRACOMUNALE		
PRIVATO		ACCESSIBILITA'		
PROPRIETA' DELLA STRUTTURA		ADEGUATA		
ENTE PUBBLICO		NON ADEGUATA		
ENTE RELIGIOSO		STATO DI CONSERVAZIONE		
ENTE O ASSOCIAZIONE		BUONO		
PRIVATO		SUFFICIENTE		
CARATTERISTICHE DIMENSIONALI		MEDIOCRE		
SUPERFICIE COMPLESSIVA – MQ		2.500	INSUFFICIENTE	
VALUTAZIONE DEL SERVIZIO SULLA BASE DOMANDA - OFFERTA				
BUONO		SUFFICIENTE		
MEDIOCRE		INSUFFICIENTE		
DOTAZIONI				
CARENZE				
PREVISIONI D'INTERVENTO				


AREE A PARCHEGGI PUBBLICO E/O DI USO PUBBLICO

COMUNE DI BREMBATE DI SOPRA				
PIANO DEI SERVIZI – VALUTAZIONE DELLO STATO DI FATTO				
CODICE SERVIZIO	228	LOCALITÀ	Brembate di Sopra	
SERVIZIO	PARCHEGGI PUBBLICI E/O DI USO PUBBLICO			
INDIRIZZO	DELLE AZALEE			
				
EROGATORE DEL SERVIZIO		BACINO DI UTENZA		
ENTE PUBBLICO		QUARTIERE/FRAZIONE		
ENTE RELIGIOSO		COMUNALE		
ENTE O ASSOCIAZIONE		SOVRACOMUNALE		
PRIVATO		ACCESSIBILITA'		
PROPRIETA' DELLA STRUTTURA		ADEGUATA		
ENTE PUBBLICO		NON ADEGUATA		
ENTE RELIGIOSO		STATO DI CONSERVAZIONE		
ENTE O ASSOCIAZIONE		BUONO		
PRIVATO		SUFFICIENTE		
CARATTERISTICHE DIMENSIONALI		MEDIOCRE		
SUPERFICIE COMPLESSIVA – MQ		930	INSUFFICIENTE	
VALUTAZIONE DEL SERVIZIO SULLA BASE DOMANDA - OFFERTA				
BUONO		SUFFICIENTE		
MEDIOCRE		INSUFFICIENTE		
DOTAZIONI				
CARENZE				
PREVISIONI D'INTERVENTO				

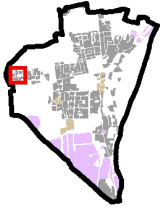
AREE A PARCHEGGI PUBBLICI E/O DI USO PUBBLICO

COMUNE DI BREMBATE DI SOPRA				
PIANO DEI SERVIZI – VALUTAZIONE DELLO STATO DI FATTO				
CODICE SERVIZIO	229	LOCALITÀ		Brembate di Sopra
SERVIZIO	PARCHEGGI PUBBLICI E/O DI USO PUBBLICO			
INDIRIZZO	RUGGERI			
				
EROGATORE DEL SERVIZIO		BACINO DI UTENZA		
ENTE PUBBLICO		QUARTIERE/FRAZIONE		
ENTE RELIGIOSO		COMUNALE		
ENTE O ASSOCIAZIONE		SOVRACOMUNALE		
PRIVATO		ACCESSIBILITA'		
PROPRIETA' DELLA STRUTTURA		ADEGUATA		
ENTE PUBBLICO		NON ADEGUATA		
ENTE RELIGIOSO		STATO DI CONSERVAZIONE		
ENTE O ASSOCIAZIONE		BUONO		
PRIVATO		SUFFICIENTE		
CARATTERISTICHE DIMENSIONALI		MEDIOCRE		
SUPERFICIE COMPLESSIVA – MQ		1.030	INSUFFICIENTE	
VALUTAZIONE DEL SERVIZIO SULLA BASE DOMANDA - OFFERTA				
BUONO		SUFFICIENTE		
MEDIOCRE		INSUFFICIENTE		
DOTAZIONI				
CARENZE				
PREVISIONI D'INTERVENTO				

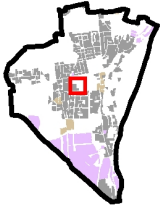


AREE A PARCHEGGI PUBBLICO E/O DI USO PUBBLICO

COMUNE DI BREMBATE DI SOPRA				
PIANO DEI SERVIZI – VALUTAZIONE DELLO STATO DI FATTO				
CODICE SERVIZIO	236	LOCALITÀ	Brembate di Sopra	
SERVIZIO	PARCHEGGI PUBBLICI E/O DI USO PUBBLICO			
INDIRIZZO	ING. CAPRONI			
				
EROGATORE DEL SERVIZIO		BACINO DI UTENZA		
ENTE PUBBLICO		QUARTIERE/FRAZIONE		
ENTE RELIGIOSO		COMUNALE		
ENTE O ASSOCIAZIONE		SOVRACOMUNALE		
PRIVATO		ACCESSIBILITA'		
PROPRIETA' DELLA STRUTTURA		ADEGUATA		
ENTE PUBBLICO		NON ADEGUATA		
ENTE RELIGIOSO		STATO DI CONSERVAZIONE		
ENTE O ASSOCIAZIONE		BUONO		
PRIVATO		SUFFICIENTE		
CARATTERISTICHE DIMENSIONALI		MEDIOCRE		
SUPERFICIE COMPLESSIVA – MQ	2.065	INSUFFICIENTE		
VALUTAZIONE DEL SERVIZIO SULLA BASE DOMANDA - OFFERTA				
BUONO		SUFFICIENTE		
MEDIOCRE		INSUFFICIENTE		
DOTAZIONI				
CARENZE				
PREVISIONI D'INTERVENTO				




AREE A PARCHEGGI PUBBLICO E/O DI USO PUBBLICO

COMUNE DI BREMBATE DI SOPRA				
PIANO DEI SERVIZI – VALUTAZIONE DELLO STATO DI FATTO				
CODICE SERVIZIO	243	LOCALITÀ	Brembate di Sopra	
SERVIZIO	PARCHEGGI PUBBLICI E/O DI USO PUBBLICO			
INDIRIZZO	IV NOVEMBRE			
				
EROGATORE DEL SERVIZIO		BACINO DI UTENZA		
ENTE PUBBLICO		QUARTIERE/FRAZIONE		
ENTE RELIGIOSO		COMUNALE		
ENTE O ASSOCIAZIONE		SOVRACOMUNALE		
PRIVATO		ACCESSIBILITA'		
PROPRIETA' DELLA STRUTTURA		ADEGUATA		
ENTE PUBBLICO		NON ADEGUATA		
ENTE RELIGIOSO		STATO DI CONSERVAZIONE		
ENTE O ASSOCIAZIONE		BUONO		
PRIVATO		SUFFICIENTE		
CARATTERISTICHE DIMENSIONALI		MEDIOCRE		
SUPERFICIE COMPLESSIVA – MQ		780	INSUFFICIENTE	
VALUTAZIONE DEL SERVIZIO SULLA BASE DOMANDA - OFFERTA				
BUONO		SUFFICIENTE		
MEDIOCRE		INSUFFICIENTE		
DOTAZIONI				
CARENZE				
PREVISIONI D'INTERVENTO				

AREE A PARCHEGGI PUBBLICO E/O DI USO PUBBLICO

COMUNE DI BREMBATE DI SOPRA				
PIANO DEI SERVIZI – VALUTAZIONE DELLO STATO DI FATTO				
CODICE SERVIZIO	253	LOCALITÀ	Brembate di Sopra	
SERVIZIO	PARCHEGGI PUBBLICI E/O DI USO PUBBLICO			
INDIRIZZO	SORTE			
				
EROGATORE DEL SERVIZIO		BACINO DI UTENZA		
ENTE PUBBLICO		QUARTIERE/FRAZIONE		
ENTE RELIGIOSO		COMUNALE		
ENTE O ASSOCIAZIONE		SOVRACOMUNALE		
PRIVATO		ACCESSIBILITA'		
PROPRIETA' DELLA STRUTTURA		ADEGUATA		
ENTE PUBBLICO		NON ADEGUATA		
ENTE RELIGIOSO		STATO DI CONSERVAZIONE		
ENTE O ASSOCIAZIONE		BUONO		
PRIVATO		SUFFICIENTE		
CARATTERISTICHE DIMENSIONALI		MEDIOCRE		
SUPERFICIE COMPLESSIVA – MQ	2.985	INSUFFICIENTE		
VALUTAZIONE DEL SERVIZIO SULLA BASE DOMANDA - OFFERTA				
BUONO		SUFFICIENTE		
MEDIOCRE		INSUFFICIENTE		
DOTAZIONI	PARCHEGGIO SOTTERRANEO, LA PARTE SUPERIORE E' ADIBITA A PIAZZA			
CARENZE				
PREVISIONI D'INTERVENTO	ASCENSORI			

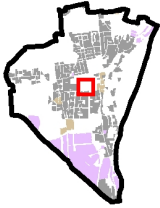


AREE A PARCHEGGI PUBBLICO E/O DI USO PUBBLICO

COMUNE DI BREMBATE DI SOPRA				
PIANO DEI SERVIZI – VALUTAZIONE DELLO STATO DI FATTO				
CODICE SERVIZIO	254	LOCALITÀ	Brembate di Sopra	
SERVIZIO	PARCHEGGI PUBBLICI E/O DI USO PUBBLICO			
INDIRIZZO	SORTE			
				
EROGATORE DEL SERVIZIO		BACINO DI UTENZA		
ENTE PUBBLICO	<input checked="" type="checkbox"/>	QUARTIERE/FRAZIONE	<input type="checkbox"/>	
ENTE RELIGIOSO	<input type="checkbox"/>	COMUNALE	<input checked="" type="checkbox"/>	
ENTE O ASSOCIAZIONE	<input type="checkbox"/>	SOVRACOMUNALE	<input type="checkbox"/>	
PRIVATO	<input type="checkbox"/>	ACCESSIBILITA'		
PROPRIETA' DELLA STRUTTURA		ADEGUATA	<input type="checkbox"/>	
ENTE PUBBLICO	<input checked="" type="checkbox"/>	NON ADEGUATA	<input checked="" type="checkbox"/>	
ENTE RELIGIOSO	<input type="checkbox"/>	STATO DI CONSERVAZIONE		
ENTE O ASSOCIAZIONE	<input type="checkbox"/>	BUONO	<input checked="" type="checkbox"/>	
PRIVATO	<input type="checkbox"/>	SUFFICIENTE	<input type="checkbox"/>	
CARATTERISTICHE DIMENSIONALI		MEDIOCRE	<input type="checkbox"/>	
SUPERFICIE COMPLESSIVA – MQ	2.980	INSUFFICIENTE	<input type="checkbox"/>	
VALUTAZIONE DEL SERVIZIO SULLA BASE DOMANDA - OFFERTA				
BUONO	<input checked="" type="checkbox"/>	SUFFICIENTE	<input type="checkbox"/>	
MEDIOCRE	<input type="checkbox"/>	INSUFFICIENTE	<input type="checkbox"/>	
DOTAZIONI				
CARENZE				
PREVISIONI D'INTERVENTO				

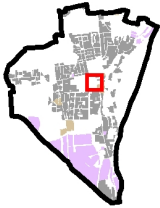

AREE A PARCHEGGI PUBBLICO E/O DI USO PUBBLICO

300. ATTREZZATURE PER L'ISTRUZIONE

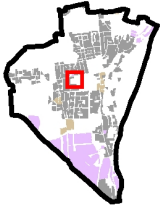


Comune di Brembate Sopra	
SCHEMA RIASSUNTIVA	
300 ATTREZZATURE PER L'ISTRUZIONE	
CODICE STRUTTURA	DENOMINAZIONE
301	Scuola Secondaria di 1° Grado "F. Dell'Orto"
302	Scuola Primaria "Albert Sabin"
303	Scuola dell'Infanzia "Santa Maria Assunta"
304	Istituto ENGIM

COMUNE DI BREMBATE DI SOPRA				
PIANO DEI SERVIZI – VALUTAZIONE DELLO STATO DI FATTO				
CODICE SERVIZIO	301	LOCALITÀ	Brembate di Sopra	
SERVIZIO	SCUOLA SECONDARIA DI 1° GRADO “F. DELL’ORTO”			
INDIRIZZO	B. LOCATELLI			
				
EROGATORE DEL SERVIZIO		BACINO DI UTENZA		
ENTE PUBBLICO		QUARTIERE/FRAZIONE		
ENTE RELIGIOSO		COMUNALE		
ENTE O ASSOCIAZIONE		SOVRACOMUNALE		
PRIVATO		SERVIZI INTEGRATIVI ALLA FUNZIONE PRINCIPALE		
PROPRIETA' DELLA STRUTTURA		PARCHEGGIO		
ENTE PUBBLICO		AREE A VERDE		
ENTE RELIGIOSO		SPAZI DI AGGREGAZIONE		
ENTE O ASSOCIAZIONE		ATTREZZATURE SPORTIVE E/O DI RISTORAZIONE		
PRIVATO		ALTRO		
STRUTTURA DEL SERVIZIO		ACCESSIBILITA'		
EDIFICIO AUTONOMO		ADEGUATA		
EDIFICIO POLIFUNZIONALE		NON ADEGUATA		
CARATTERISTICHE DIMENSIONALI		STATO DI CONSERVAZIONE		
SUPERFICIE COPERTA – MQ	1.650	BUONO		
AREA DI PERTINENZA - MQ	7.850	SUFFICIENTE		
NUMERO PIANI	2	MEDIOCRE		
SUPERFICIE COMPLESSIVA - MQ	9.500	INSUFFICIENTE		
VALUTAZIONE DEL SERVIZIO SULLA BASE DOMANDA - OFFERTA				
BUONO		SUFFICIENTE		
MEDIOCRE		INSUFFICIENTE		
DOTAZIONI				
CARENZE				
PREVISIONI D'INTERVENTO	ALLACCIAMENTO AL TELERISCALDAMENTO			

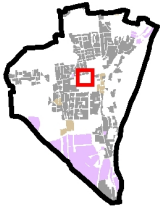


ATTREZZATURE PER L' ISTRUZIONE

COMUNE DI BREMBATE DI SOPRA				
PIANO DEI SERVIZI – VALUTAZIONE DELLO STATO DI FATTO				
CODICE SERVIZIO	302	LOCALITÀ		Brembate di Sopra
SERVIZIO	SCUOLA PRIMARIA “ALBERT SABIN”			
INDIRIZZO	VIA PIAZZA TRIESTE			
				
EROGATORE DEL SERVIZIO		BACINO DI UTENZA		
ENTE PUBBLICO		QUARTIERE/FRAZIONE		
ENTE RELIGIOSO		COMUNALE		
ENTE O ASSOCIAZIONE		SOVRACOMUNALE		
PRIVATO		SERVIZI INTEGRATIVI ALLA FUNZIONE PRINCIPALE		
PROPRIETA' DELLA STRUTTURA		ACCESSIBILITA'		
ENTE PUBBLICO		PARCHEGGIO		
ENTE RELIGIOSO		AREE A VERDE		
ENTE O ASSOCIAZIONE		SPAZI DI AGGREGAZIONE		
PRIVATO		ATTREZZATURE SPORTIVE E/O DI RISTORAZIONE		
STRUTTURA DEL SERVIZIO		STATO DI CONSERVAZIONE		
EDIFICIO AUTONOMO		ALTRIO		
EDIFICIO POLIFUNZIONALE		ADEGUATA		
CARATTERISTICHE DIMENSIONALI		NON ADEGUATA		
SUPERFICIE COPERTA – MQ		3.000	BUONO	
AREA DI PERTINENZA - MQ		1.325	SUFFICIENTE	
NUMERO PIANI		2	MEDIOCRE	
SUPERFICIE COMPLESSIVA - MQ		4.325	INSUFFICIENTE	
VALUTAZIONE DEL SERVIZIO SULLA BASE DOMANDA - OFFERTA				
BUONO		SUFFICIENTE		
MEDIOCRE		INSUFFICIENTE		
DOTAZIONI	PALESTRA E MENSA			
CARENZE	PARCHEGGIO			
PREVISIONI D'INTERVENTO	ALLACCIAMENTO AL TELERISCALDAMENTO			

ATTREZZATURE PER L'ISTRUZIONE

COMUNE DI BREMBATE DI SOPRA				
PIANO DEI SERVIZI – VALUTAZIONE DELLO STATO DI FATTO				
CODICE SERVIZIO	303	LOCALITÀ	Brembate di Sopra	
SERVIZIO	SCUOLA DELL'INFANZIA "SANTA MARIA ASSUNTA"			
INDIRIZZO	VIA IV NOVEMBRE			
				
EROGATORE DEL SERVIZIO		BACINO DI UTENZA		
ENTE PUBBLICO		QUARTIERE/FRAZIONE		
ENTE RELIGIOSO		COMUNALE		
ENTE O ASSOCIAZIONE		SOVRACOMUNALE		
PRIVATO		SERVIZI INTEGRATIVI ALLA FUNZIONE PRINCIPALE		
PROPRIETA' DELLA STRUTTURA		PARCHEGGIO		
ENTE PUBBLICO		AREE A VERDE		
ENTE RELIGIOSO		SPAZI DI AGGREGAZIONE		
ENTE O ASSOCIAZIONE		ATTREZZATURE SPORTIVE E/O DI RISTORAZIONE		
PRIVATO		ALTRO		
STRUTTURA DEL SERVIZIO		ACCESSIBILITA'		
EDIFICIO AUTONOMO		ADEGUATA		
EDIFICIO POLIFUNZIONALE		NON ADEGUATA		
CARATTERISTICHE DIMENSIONALI		STATO DI CONSERVAZIONE		
SUPERFICIE COPERTA - MQ	2.800	BUONO		
AREA DI PERTINENZA - MQ	2.250	SUFFICIENTE		
NUMERO PIANI	1	MEDIOCRE		
SUPERFICIE COMPLESSIVA - MQ	10.000	INSUFFICIENTE		
VALUTAZIONE DEL SERVIZIO SULLA BASE DOMANDA - OFFERTA				
BUONO		SUFFICIENTE		
MEDIOCRE		INSUFFICIENTE		
DOTAZIONI	CAPPELLA – PANNELLI FOTOVOLTAICI			
CARENZE				
PREVISIONI D'INTERVENTO	ALLACCIAMENTO AL TELERISCALDAMENTO			

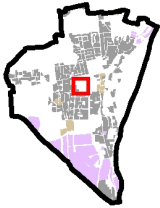


ATTREZZATURE PER L' ISTRUZIONE

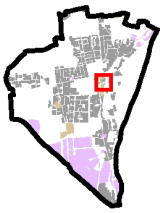


COMUNE DI BREMBATE DI SOPRA				
PIANO DEI SERVIZI – VALUTAZIONE DELLO STATO DI FATTO				
CODICE SERVIZIO	304	LOCALITÀ		Brembate di Sopra
SERVIZIO	SCUOLA PROFESSIONALE - Istituto ENGIM			
INDIRIZZO	VIA IV NOVEMBRE			
				
EROGATORE DEL SERVIZIO		BACINO DI UTENZA		
ENTE PUBBLICO		QUARTIERE/FRAZIONE		
ENTE RELIGIOSO		COMUNALE		
ENTE O ASSOCIAZIONE		SOVRACOMUNALE		
PRIVATO		SERVIZI INTEGRATIVI ALLA FUNZIONE PRINCIPALE		
PROPRIETA' DELLA STRUTTURA		PARCHEGGIO		
ENTE PUBBLICO		AREE A VERDE		
ENTE RELIGIOSO		SPAZI DI AGGREGAZIONE		
ENTE O ASSOCIAZIONE		ATTREZZATURE SPORTIVE E/O DI RISTORAZIONE		
PRIVATO		ALTRO		
STRUTTURA DEL SERVIZIO		ACCESSIBILITA'		
EDIFICIO AUTONOMO		ADEGUATA		
EDIFICIO POLIFUNZIONALE		NON ADEGUATA		
CARATTERISTICHE DIMENSIONALI		STATO DI CONSERVAZIONE		
SUPERFICIE COPERTA - MQ	630	BUONO		
AREA DI PERTINENZA - MQ	6.430	SUFFICIENTE		
NUMERO PIANI	1	MEDIOCRE		
SUPERFICIE COMPLESSIVA - MQ	7.060	INSUFFICIENTE		
VALUTAZIONE DEL SERVIZIO SULLA BASE DOMANDA - OFFERTA				
BUONO		SUFFICIENTE		
MEDIOCRE		INSUFFICIENTE		
DOTAZIONI				
CARENZE				
PREVISIONI D'INTERVENTO	ALLACCIAMENTO AL TELERISCALDAMENTO			

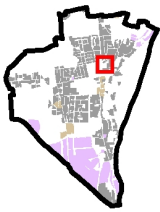


ATTREZZATURE PER L' ISTRUZIONE

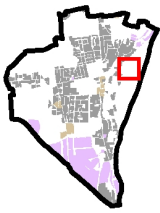


400. ATTREZZATURE DI INTERESSE COMUNE

Comune di Brembate Sopra	
SCHEMA RIASSUNTIVA	
400 ATTREZZATURE DI INTERESSE COMUNE	
CODICE STRUTTURA	DENOMINAZIONE
401	Municipio
402	Biblioteca
403	Sociale
404	Colonia Elioterapica
405	Casa di Riposo
406	Osservatorio astronomico "la torre del sole"

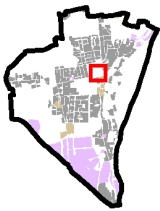


COMUNE DI BREMBATE DI SOPRA				
PIANO DEI SERVIZI – VALUTAZIONE DELLO STATO DI FATTO				
CODICE SERVIZIO	401	LOCALITÀ	Brembate di Sopra	
SERVIZIO	MUNICIPIO			
INDIRIZZO	ING. CAPRONI			
				
EROGATORE DEL SERVIZIO		BACINO DI UTENZA		
ENTE PUBBLICO		QUARTIERE/FRAZIONE		
ENTE RELIGIOSO		COMUNALE		
ENTE O ASSOCIAZIONE		SOVRACOMUNALE		
PRIVATO		SERVIZI INTEGRATIVI ALLA FUNZIONE PRINCIPALE		
PROPRIETA' DELLA STRUTTURA		PARCHEGGIO		
ENTE PUBBLICO		AREE A VERDE		
ENTE RELIGIOSO		SPAZI DI AGGREGAZIONE		
ENTE O ASSOCIAZIONE		ATTREZZATURE SPORTIVE E/O DI RISTORAZIONE		
PRIVATO		ALTRO		
STRUTTURA DEL SERVIZIO		ACCESSIBILITA'		
EDIFICIO AUTONOMO		ADEGUATA		
EDIFICIO POLIFUNZIONALE		NON ADEGUATA		
CARATTERISTICHE DIMENSIONALI		STATO DI CONSERVAZIONE		
SUPERFICIE COPERTA – MQ	850	BUONO		
AREA DI PERTINENZA - MQ	1.820	SUFFICIENTE		
NUMERO PIANI	2	MEDIOCRE		
SUPERFICIE COMPLESSIVA - MQ	2.670	INSUFFICIENTE		
VALUTAZIONE DEL SERVIZIO SULLA BASE DOMANDA - OFFERTA				
BUONO		SUFFICIENTE		
MEDIOCRE		INSUFFICIENTE		
DOTAZIONI				
CARENZE				
PREVISIONI D'INTERVENTO	ALLACCIAMENTO AL TELERISCALDAMENTO			

COMUNE DI BREMBATE DI SOPRA				
PIANO DEI SERVIZI – VALUTAZIONE DELLO STATO DI FATTO				
CODICE SERVIZIO	402	LOCALITÀ		Brembate di Sopra
SERVIZIO	BIBLIOTECA “MARIO TESTA”			
INDIRIZZO	MONTEGRAPPA, 13			
				
EROGATORE DEL SERVIZIO		BACINO DI UTENZA		
ENTE PUBBLICO		QUARTIERE/FRAZIONE		
ENTE RELIGIOSO		COMUNALE		
ENTE O ASSOCIAZIONE		SOVRACOMUNALE		
PRIVATO		SERVIZI INTEGRATIVI ALLA FUNZIONE PRINCIPALE		
PROPRIETA' DELLA STRUTTURA		ACCESSIBILITA'		
ENTE PUBBLICO		PARCHEGGIO		
ENTE RELIGIOSO		AREE A VERDE		
ENTE O ASSOCIAZIONE		SPAZI DI AGGREGAZIONE		
PRIVATO		ATTREZZATURE SPORTIVE E/O DI RISTORAZIONE		
STRUTTURA DEL SERVIZIO		ALTRO		
EDIFICIO AUTONOMO		ADEGUATA		
EDIFICIO POLIFUNZIONALE		NON ADEGUATA		
CARATTERISTICHE DIMENSIONALI		STATO DI CONSERVAZIONE		
SUPERFICIE COPERTA – MQ		530	BUONO	
AREA DI PERTINENZA - MQ		160	SUFFICIENTE	
NUMERO PIANI		2	MEDIOCRE	
SUPERFICIE COMPLESSIVA - MQ		690	INSUFFICIENTE	
VALUTAZIONE DEL SERVIZIO SULLA BASE DOMANDA - OFFERTA				
BUONO		SUFFICIENTE		
MEDIOCRE		INSUFFICIENTE		
DOTAZIONI				
CARENZE				
PREVISIONI D'INTERVENTO				

COMUNE DI BREMBATE DI SOPRA				
PIANO DEI SERVIZI – VALUTAZIONE DELLO STATO DI FATTO				
CODICE SERVIZIO	403	LOCALITÀ	Brembate di Sopra	
SERVIZIO	SOCIALE			
INDIRIZZO	C. BATTISTI			
				
EROGATORE DEL SERVIZIO		BACINO DI UTENZA		
ENTE PUBBLICO		QUARTIERE/FRAZIONE		
ENTE RELIGIOSO		COMUNALE		
ENTE O ASSOCIAZIONE		SOVRACOMUNALE		
PRIVATO		SERVIZI INTEGRATIVI ALLA FUNZIONE PRINCIPALE		
PROPRIETA' DELLA STRUTTURA		PARCHEGGIO		
ENTE PUBBLICO		AREE A VERDE		
ENTE RELIGIOSO		SPAZI DI AGGREGAZIONE		
ENTE O ASSOCIAZIONE		ATTREZZATURE SPORTIVE E/O DI RISTORAZIONE		
PRIVATO		ALTRO		
STRUTTURA DEL SERVIZIO		ACCESSIBILITA'		
EDIFICIO AUTONOMO		ADEGUATA		
EDIFICIO POLIFUNZIONALE		NON ADEGUATA		
CARATTERISTICHE DIMENSIONALI		STATO DI CONSERVAZIONE		
SUPERFICIE COPERTA – MQ		1.120	BUONO	
AREA DI PERTINENZA - MQ		4.780	SUFFICIENTE	
NUMERO PIANI		1	MEDIocre	
SUPERFICIE COMPLESSIVA - MQ		5.900	INSUFFICIENTE	
VALUTAZIONE DEL SERVIZIO SULLA BASE DOMANDA - OFFERTA				
BUONO		SUFFICIENTE		
MEDIocre		INSUFFICIENTE		
DOTAZIONI				
CARENZE				
PREVISIONI D'INTERVENTO				

COMUNE DI BREMBATE DI SOPRA				
PIANO DEI SERVIZI – VALUTAZIONE DELLO STATO DI FATTO				
CODICE SERVIZIO	404	LOCALITÀ	Brembate di Sopra	
SERVIZIO	COLONIA ELIOTERAPICA			
INDIRIZZO	BREMBO			
				
EROGATORE DEL SERVIZIO		BACINO DI UTENZA		
ENTE PUBBLICO		QUARTIERE/FRAZIONE		
ENTE RELIGIOSO		COMUNALE		
ENTE O ASSOCIAZIONE		SOVRACOMUNALE		
PRIVATO		SERVIZI INTEGRATIVI ALLA FUNZIONE PRINCIPALE		
PROPRIETA' DELLA STRUTTURA		PARCHEGGIO		
ENTE PUBBLICO		AREE A VERDE		
ENTE RELIGIOSO		SPAZI DI AGGREGAZIONE		
ENTE O ASSOCIAZIONE		ATTREZZATURE SPORTIVE E/O DI RISTORAZIONE		
PRIVATO		ALTRO		
STRUTTURA DEL SERVIZIO		ACCESSIBILITA'		
EDIFICIO AUTONOMO		ADEGUATA		
EDIFICIO POLIFUNZIONALE		NON ADEGUATA		
CARATTERISTICHE DIMENSIONALI		STATO DI CONSERVAZIONE		
SUPERFICIE COPERTA – MQ	780	BUONO		
AREA DI PERTINENZA - MQ		SUFFICIENTE		
NUMERO PIANI	1	MEDIOCRE		
SUPERFICIE COMPLESSIVA - MQ	4.060	INSUFFICIENTE		
VALUTAZIONE DEL SERVIZIO SULLA BASE DOMANDA - OFFERTA				
BUONO		SUFFICIENTE		
MEDIOCRE		INSUFFICIENTE		
DOTAZIONI	PISCINA ALL'APERTO			
CARENZE				
PREVISIONI D'INTERVENTO	PARTENARIATO PUBBLICO-PRIVATO PER GESTIONE USO RICETTIVO			

ATTREZZATURE DI INTERESSE COMUNE

COMUNE DI BREMBATE DI SOPRA				
PIANO DEI SERVIZI – VALUTAZIONE DELLO STATO DI FATTO				
CODICE SERVIZIO	405	LOCALITÀ	Brembate di Sopra	
SERVIZIO	CASA DI RIPOSO			
INDIRIZZO	GIOVANNI XXIII			
				
EROGATORE DEL SERVIZIO		BACINO DI UTENZA		
ENTE PUBBLICO		QUARTIERE/FRAZIONE		
ENTE RELIGIOSO		COMUNALE		
ENTE O ASSOCIAZIONE		SOVRACOMUNALE		
PRIVATO		SERVIZI INTEGRATIVI ALLA FUNZIONE PRINCIPALE		
PROPRIETA' DELLA STRUTTURA		PARCHEGGIO		
ENTE PUBBLICO		AREE A VERDE		
ENTE RELIGIOSO		SPAZI DI AGGREGAZIONE		
ENTE O ASSOCIAZIONE		ATTREZZATURE SPORTIVE E/O DI RISTORAZIONE		
PRIVATO		ALTRO		
STRUTTURA DEL SERVIZIO		ACCESSIBILITA'		
EDIFICIO AUTONOMO		ADEGUATA		
EDIFICIO POLIFUNZIONALE		NON ADEGUATA		
CARATTERISTICHE DIMENSIONALI		STATO DI CONSERVAZIONE		
SUPERFICIE COPERTA – MQ	4.670	BUONO		
AREA DI PERTINENZA - MQ	15.220	SUFFICIENTE		
NUMERO PIANI	2	MEDIOCRE		
SUPERFICIE COMPLESSIVA - MQ	19.890	INSUFFICIENTE		
VALUTAZIONE DEL SERVIZIO SULLA BASE DOMANDA - OFFERTA				
BUONO		SUFFICIENTE		
MEDIOCRE		INSUFFICIENTE		
DOTAZIONI	CHIESA			
CARENZE				
PREVISIONI D'INTERVENTO				

COMUNE DI BREMBATE DI SOPRA				
PIANO DEI SERVIZI – VALUTAZIONE DELLO STATO DI FATTO				
CODICE SERVIZIO	406	LOCALITÀ		Brembate di Sopra
SERVIZIO	Osservatorio astronomico “la torre del sole”			
INDIRIZZO	GIOVANNI XXIII			
				
EROGATORE DEL SERVIZIO		BACINO DI UTENZA		
ENTE PUBBLICO	<input checked="" type="checkbox"/>	QUARTIERE/FRAZIONE	<input type="checkbox"/>	
ENTE RELIGIOSO	<input type="checkbox"/>	COMUNALE	<input type="checkbox"/>	
ENTE O ASSOCIAZIONE	<input type="checkbox"/>	SOVRACOMUNALE	<input checked="" type="checkbox"/>	
PRIVATO	<input type="checkbox"/>	SERVIZI INTEGRATIVI ALLA FUNZIONE PRINCIPALE		
PROPRIETA' DELLA STRUTTURA		PARCHEGGIO	<input checked="" type="checkbox"/>	
ENTE PUBBLICO	<input checked="" type="checkbox"/>	AREE A VERDE	<input type="checkbox"/>	
ENTE RELIGIOSO	<input type="checkbox"/>	SPAZI DI AGGREGAZIONE	<input checked="" type="checkbox"/>	
ENTE O ASSOCIAZIONE	<input type="checkbox"/>	ATTREZZATURE SPORTIVE E/O DI RISTORAZIONE	<input type="checkbox"/>	
PRIVATO	<input type="checkbox"/>	ALTRO	<input type="checkbox"/>	
STRUTTURA DEL SERVIZIO		ACCESSIBILITA'		
EDIFICIO AUTONOMO	<input checked="" type="checkbox"/>	ADEGUATA	<input checked="" type="checkbox"/>	
EDIFICIO POLIFUNZIONALE	<input type="checkbox"/>	NON ADEGUATA	<input type="checkbox"/>	
CARATTERISTICHE DIMENSIONALI		STATO DI CONSERVAZIONE		
SUPERFICIE COPERTA – MQ	875	BUONO	<input checked="" type="checkbox"/>	
AREA DI PERTINENZA - MQ	50	SUFFICIENTE	<input type="checkbox"/>	
NUMERO PIANI	1	MEDIOCRE	<input type="checkbox"/>	
SUPERFICIE COMPLESSIVA - MQ	925	INSUFFICIENTE	<input type="checkbox"/>	
VALUTAZIONE DEL SERVIZIO SULLA BASE DOMANDA - OFFERTA				
BUONO	<input checked="" type="checkbox"/>	SUFFICIENTE	<input type="checkbox"/>	
MEDIOCRE	<input type="checkbox"/>	INSUFFICIENTE	<input type="checkbox"/>	
DOTAZIONI				
CARENZE				
PREVISIONI D'INTERVENTO	ALLACCIAMENTO AL TELERISCALDAMENTO			

COMUNE DI BREMBATE DI SOPRA

PIANO DEI SERVIZI – VALUTAZIONE DELLO STATO DI FATTO




CODICE SERVIZIO	407	LOCALITÀ	Brembate di Sopra
SERVIZIO	MINIALLOGGI – EX COMUNE		
INDIRIZZO	XXV APRILE		



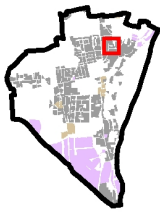
EROGATORE DEL SERVIZIO		BACINO DI UTENZA	
ENTE PUBBLICO		QUARTIERE/FRAZIONE	
ENTE RELIGIOSO		COMUNALE	
ENTE O ASSOCIAZIONE		SOVRACOMUNALE	
PRIVATO		SERVIZI INTEGRATIVI ALLA FUNZIONE PRINCIPALE	
PROPRIETA' DELLA STRUTTURA		PARCHEGGIO	
ENTE PUBBLICO		AREE A VERDE	
ENTE RELIGIOSO		SPAZI DI AGGREGAZIONE	
ENTE O ASSOCIAZIONE		ATTREZZATURE SPORTIVE E/O DI RISTORAZIONE	
PRIVATO		ALTRO	
STRUTTURA DEL SERVIZIO		ACCESSIBILITA'	
EDIFICIO AUTONOMO		ADEGUATA	
EDIFICIO POLIFUNZIONALE		NON ADEGUATA	
CARATTERISTICHE DIMENSIONALI		STATO DI CONSERVAZIONE	
SUPERFICIE COPERTA – MQ	340	BUONO	
AREA DI PERTINENZA - MQ	130	SUFFICIENTE	
NUMERO PIANI	2	MEDIOCRE	
SUPERFICIE COMPLESSIVA - MQ	470	INSUFFICIENTE	
VALUTAZIONE DEL SERVIZIO SULLA BASE DOMANDA - OFFERTA			
BUONO		SUFFICIENTE	
MEDIOCRE		INSUFFICIENTE	
DOTAZIONI			
CARENZE			
PREVISIONI D'INTERVENTO			

ATTREZZATURE DI INTERESSE COMUNE

Brembate Sopra	
SCHEMA RIASSUNTIVA	
500 ATTREZZATURE DI INTERESSE RELIGIOSO	
CODICE STRUTTURA	DENOMINAZIONE
501	Parrocchiale "Santa Maria Assunta"
502	Cappella
503	Oratorio "san Giovanni Bosco"
504	Casa delle Suore Sacramentine

COMUNE DI BREMBATE DI SOPRA				
PIANO DEI SERVIZI – VALUTAZIONE DELLO STATO DI FATTO				
CODICE SERVIZIO	501	LOCALITÀ	Brembate di Sopra	
SERVIZIO	PARROCCHIALE “SANTA MARIA ASSUNTA”			
INDIRIZZO	PIAZZA VITTORIO VENETO			
				
EROGATORE DEL SERVIZIO		BACINO DI UTENZA		
ENTE PUBBLICO		QUARTIERE/FRAZIONE		
ENTE RELIGIOSO		COMUNALE		
ENTE O ASSOCIAZIONE		SOVRACOMUNALE		
PRIVATO		SERVIZI INTEGRATIVI ALLA FUNZIONE PRINCIPALE		
PROPRIETA' DELLA STRUTTURA		PARCHEGGIO		
ENTE PUBBLICO		AREE A VERDE		
ENTE RELIGIOSO		SPAZI DI AGGREGAZIONE		
ENTE O ASSOCIAZIONE		ATTREZZATURE SPORTIVE E/O DI RISTORAZIONE		
PRIVATO		ALTRO		
STRUTTURA DEL SERVIZIO		ACCESSIBILITA'		
EDIFICIO AUTONOMO		ADEGUATA		
EDIFICIO POLIFUNZIONALE		NON ADEGUATA		
CARATTERISTICHE DIMENSIONALI		STATO DI CONSERVAZIONE		
SUPERFICIE COPERTA – MQ	1.020	BUONO		
AREA DI PERTINENZA - MQ	8.380	SUFFICIENTE		
NUMERO PIANI	1	MEDIOCRE		
SUPERFICIE COMPLESSIVA - MQ	9.400	INSUFFICIENTE		
VALUTAZIONE DEL SERVIZIO SULLA BASE DOMANDA - OFFERTA				
BUONO		SUFFICIENTE		
MEDIOCRE		INSUFFICIENTE		
DOTAZIONI	CANONICA			
CARENZE				
PREVISIONI D'INTERVENTO				




ATTREZZATURE DI INTERESSE RELIGIOSO

COMUNE DI BREMBATE DI SOPRA				
PIANO DEI SERVIZI – VALUTAZIONE DELLO STATO DI FATTO				
CODICE SERVIZIO	502	LOCALITÀ	Brembate di Sopra	
SERVIZIO	CHIESETTA DEL ROCCOLO”			
INDIRIZZO	ROCCOLO			
				
EROGATORE DEL SERVIZIO		BACINO DI UTENZA		
ENTE PUBBLICO		QUARTIERE/FRAZIONE		
ENTE RELIGIOSO		COMUNALE		
ENTE O ASSOCIAZIONE		SOVRACOMUNALE		
PRIVATO		SERVIZI INTEGRATIVI ALLA FUNZIONE PRINCIPALE		
PROPRIETA' DELLA STRUTTURA		PARCHEGGIO		
ENTE PUBBLICO		AREE A VERDE		
ENTE RELIGIOSO		SPAZI DI AGGREGAZIONE		
ENTE O ASSOCIAZIONE		ATTREZZATURE SPORTIVE E/O DI RISTORAZIONE		
PRIVATO		ALTRO		
STRUTTURA DEL SERVIZIO		ACCESSIBILITA'		
EDIFICIO AUTONOMO		ADEGUATA		
EDIFICIO POLIFUNZIONALE		NON ADEGUATA		
CARATTERISTICHE DIMENSIONALI		STATO DI CONSERVAZIONE		
SUPERFICIE COPERTA – MQ	35	BUONO		
AREA DI PERTINENZA - MQ	625	SUFFICIENTE		
NUMERO PIANI	1	MEDIOCRE		
SUPERFICIE COMPLESSIVA - MQ	660	INSUFFICIENTE		
VALUTAZIONE DEL SERVIZIO SULLA BASE DOMANDA - OFFERTA				
BUONO		SUFFICIENTE		
MEDIOCRE		INSUFFICIENTE		
DOTAZIONI				
CARENZE				
PREVISIONI D'INTERVENTO				

ATTREZZATURE DI INTERESSE RELIGIOSO

COMUNE DI BREMBATE DI SOPRA				
PIANO DEI SERVIZI – VALUTAZIONE DELLO STATO DI FATTO				
CODICE SERVIZIO	503	LOCALITÀ	Brembate di Sopra	
SERVIZIO	ORATORIO “SAN GIOVANNI BOSCO”			
INDIRIZZO	LOCATELLI			
				
EROGATORE DEL SERVIZIO		BACINO DI UTENZA		
ENTE PUBBLICO		QUARTIERE/FRAZIONE		
ENTE RELIGIOSO		COMUNALE		
ENTE O ASSOCIAZIONE		SOVRACOMUNALE		
PRIVATO		SERVIZI INTEGRATIVI ALLA FUNZIONE PRINCIPALE		
PROPRIETA' DELLA STRUTTURA		PARCHEGGIO		
ENTE PUBBLICO		AREE A VERDE		
ENTE RELIGIOSO		SPAZI DI AGGREGAZIONE		
ENTE O ASSOCIAZIONE		ATTREZZATURE SPORTIVE E/O DI RISTORAZIONE		
PRIVATO		ALTRO		
STRUTTURA DEL SERVIZIO		ACCESSIBILITA'		
EDIFICIO AUTONOMO		ADEGUATA		
EDIFICIO POLIFUNZIONALE		NON ADEGUATA		
CARATTERISTICHE DIMENSIONALI		STATO DI CONSERVAZIONE		
SUPERFICIE COPERTA – MQ	1.400	BUONO		
AREA DI PERTINENZA - MQ	8.875	SUFFICIENTE		
NUMERO PIANI	2	MEDIOCRE		
SUPERFICIE COMPLESSIVA - MQ	10.275	INSUFFICIENTE		
VALUTAZIONE DEL SERVIZIO SULLA BASE DOMANDA - OFFERTA				
BUONO		SUFFICIENTE		
MEDIOCRE		INSUFFICIENTE		
DOTAZIONI	CAPPELLA			
CARENZE				
PREVISIONI D'INTERVENTO	ALLACCIAMENTO AL TELERISCALDAMENTO			

ATTREZZATURE DI INTERESSE RELIGIOSO

COMUNE DI BREMBATE DI SOPRA				
PIANO DEI SERVIZI – VALUTAZIONE DELLO STATO DI FATTO				
CODICE SERVIZIO	504	LOCALITÀ	Brembate di Sopra	
SERVIZIO	CASA “SUORE SACRAMENTINE”			
INDIRIZZO	C. BATTISTI			
				
EROGATORE DEL SERVIZIO		BACINO DI UTENZA		
ENTE PUBBLICO		QUARTIERE/FRAZIONE		
ENTE RELIGIOSO		COMUNALE		
ENTE O ASSOCIAZIONE		SOVRACOMUNALE		
PRIVATO		SERVIZI INTEGRATIVI ALLA FUNZIONE PRINCIPALE		
PROPRIETA' DELLA STRUTTURA		PARCHEGGIO		
ENTE PUBBLICO		AREE A VERDE		
ENTE RELIGIOSO		SPAZI DI AGGREGAZIONE		
ENTE O ASSOCIAZIONE		ATTREZZATURE SPORTIVE E/O DI RISTORAZIONE		
PRIVATO		ALTRO		
STRUTTURA DEL SERVIZIO		ACCESSIBILITA'		
EDIFICIO AUTONOMO		ADEGUATA		
EDIFICIO POLIFUNZIONALE		NON ADEGUATA		
CARATTERISTICHE DIMENSIONALI		STATO DI CONSERVAZIONE		
SUPERFICIE COPERTA – MQ	160	BUONO		
AREA DI PERTINENZA - MQ	195	SUFFICIENTE		
NUMERO PIANI	2	MEDIOCRE		
SUPERFICIE COMPLESSIVA - MQ	355	INSUFFICIENTE		
VALUTAZIONE DEL SERVIZIO SULLA BASE DOMANDA - OFFERTA				
BUONO		SUFFICIENTE		
MEDIOCRE		INSUFFICIENTE		
DOTAZIONI				
CARENZE				
PREVISIONI D'INTERVENTO				

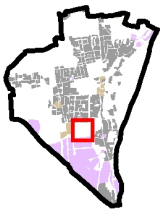

ATTREZZATURE DI INTERESSE RELIGIOSO

Brembate Sopra	
SCHEDA RIASSUNTIVA	
600 ATTREZZATURE SPORTIVE RICREATIVE	
CODICE STRUTTURA	DENOMINAZIONE
601	Centro sportivo
602	Piscina
603	Palestra polifunzionale
604	Campo da calcetto

COMUNE DI BREMBATE DI SOPRA				
PIANO DEI SERVIZI – VALUTAZIONE DELLO STATO DI FATTO				
CODICE SERVIZIO	601	LOCALITÀ	Brembate di Sopra	
SERVIZIO	CENTRO SPORTIVO			
INDIRIZZO	LOCATELLI			
				
EROGATORE DEL SERVIZIO		BACINO DI UTENZA		
ENTE PUBBLICO		QUARTIERE/FRAZIONE		
ENTE RELIGIOSO		COMUNALE		
ENTE O ASSOCIAZIONE		SOVRACOMUNALE		
PRIVATO		SERVIZI INTEGRATIVI ALLA FUNZIONE PRINCIPALE		
PROPRIETA' DELLA STRUTTURA		PARCHEGGIO		
ENTE PUBBLICO		AREE A VERDE		
ENTE RELIGIOSO		SPAZI DI AGGREGAZIONE		
ENTE O ASSOCIAZIONE		ATTREZZATURE SPORTIVE E/O DI RISTORAZIONE		
PRIVATO		ALTRO		
STRUTTURA DEL SERVIZIO		ACCESSIBILITA'		
EDIFICIO AUTONOMO		ADEGUATA		
EDIFICIO POLIFUNZIONALE		NON ADEGUATA		
CARATTERISTICHE DIMENSIONALI		STATO DI CONSERVAZIONE		
SUPERFICIE COPERTA – MQ		2.550	BUONO	
AREA DI PERTINENZA - MQ		34.885	SUFFICIENTE	
NUMERO PIANI		2	MEDIOCRE	
SUPERFICIE COMPLESSIVA - MQ		37.435	INSUFFICIENTE	
VALUTAZIONE DEL SERVIZIO SULLA BASE DOMANDA - OFFERTA				
BUONO		SUFFICIENTE		
MEDIOCRE		INSUFFICIENTE		
DOTAZIONI				
CARENZE				
PREVISIONI D'INTERVENTO	COMPLETAMENTO DELLA PISTA DI ATLETICA INDOOR			

COMUNE DI BREMBATE DI SOPRA				
PIANO DEI SERVIZI – VALUTAZIONE DELLO STATO DI FATTO				
CODICE SERVIZIO	602	LOCALITÀ	Brembate di Sopra	
SERVIZIO	PISCINA			
INDIRIZZO	LOCATELLI			
				
EROGATORE DEL SERVIZIO		BACINO DI UTENZA		
ENTE PUBBLICO		QUARTIERE/FRAZIONE		
ENTE RELIGIOSO		COMUNALE		
ENTE O ASSOCIAZIONE		SOVRACOMUNALE		
PRIVATO		SERVIZI INTEGRATIVI ALLA FUNZIONE PRINCIPALE		
PROPRIETA' DELLA STRUTTURA		PARCHEGGIO		
ENTE PUBBLICO		AREE A VERDE		
ENTE RELIGIOSO		SPAZI DI AGGREGAZIONE		
ENTE O ASSOCIAZIONE		ATTREZZATURE SPORTIVE E/O DI RISTORAZIONE		
PRIVATO		ALTRO		
STRUTTURA DEL SERVIZIO		ACCESSIBILITA'		
EDIFICIO AUTONOMO		ADEGUATA		
EDIFICIO POLIFUNZIONALE		NON ADEGUATA		
CARATTERISTICHE DIMENSIONALI		STATO DI CONSERVAZIONE		
SUPERFICIE COPERTA – MQ	2.180	BUONO		
AREA DI PERTINENZA - MQ	2.420	SUFFICIENTE		
NUMERO PIANI	1	MEDIOCRE		
SUPERFICIE COMPLESSIVA - MQ	4.600	INSUFFICIENTE		
VALUTAZIONE DEL SERVIZIO SULLA BASE DOMANDA - OFFERTA				
BUONO		SUFFICIENTE		
MEDIOCRE		INSUFFICIENTE		
DOTAZIONI				
CARENZE				
PREVISIONI D'INTERVENTO				

COMUNE DI BREMBATE DI SOPRA				
PIANO DEI SERVIZI – VALUTAZIONE DELLO STATO DI FATTO				
CODICE SERVIZIO	603	LOCALITÀ	Brembate di Sopra	
SERVIZIO	PALESTRA POLIFUNZIONALE			
INDIRIZZO	LOCATELLI			
				
EROGATORE DEL SERVIZIO		BACINO DI UTENZA		
ENTE PUBBLICO		QUARTIERE/FRAZIONE		
ENTE RELIGIOSO		COMUNALE		
ENTE O ASSOCIAZIONE		SOVRACOMUNALE		
PRIVATO		SERVIZI INTEGRATIVI ALLA FUNZIONE PRINCIPALE		
PROPRIETA' DELLA STRUTTURA		PARCHEGGIO		
ENTE PUBBLICO		AREE A VERDE		
ENTE RELIGIOSO		SPAZI DI AGGREGAZIONE		
ENTE O ASSOCIAZIONE		ATTREZZATURE SPORTIVE E/O DI RISTORAZIONE		
PRIVATO		ALTRO		
STRUTTURA DEL SERVIZIO		ACCESSIBILITA'		
EDIFICIO AUTONOMO		ADEGUATA		
EDIFICIO POLIFUNZIONALE		NON ADEGUATA		
CARATTERISTICHE DIMENSIONALI		STATO DI CONSERVAZIONE		
SUPERFICIE COPERTA – MQ		1.375	BUONO	
AREA DI PERTINENZA - MQ		2.050	SUFFICIENTE	
NUMERO PIANI		1	MEDIOCRE	
SUPERFICIE COMPLESSIVA - MQ		3.425	INSUFFICIENTE	
VALUTAZIONE DEL SERVIZIO SULLA BASE DOMANDA - OFFERTA				
BUONO		SUFFICIENTE		
MEDIOCRE		INSUFFICIENTE		
DOTAZIONI				
CARENZE				
PREVISIONI D'INTERVENTO				

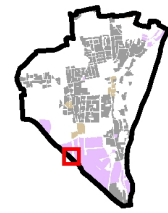
COMUNE DI BREMBATE DI SOPRA			PIANO DEI SERVIZI – VALUTAZIONE DELLO STATO DI FATTO	
CODICE SERVIZIO	604	LOCALITÀ	Brembate di Sopra	
SERVIZIO	CAMPO DA CALCETTO			
INDIRIZZO	LOCATELLI			
				
EROGATORE DEL SERVIZIO		BACINO DI UTENZA		
ENTE PUBBLICO		QUARTIERE/FRAZIONE		
ENTE RELIGIOSO		COMUNALE		
ENTE O ASSOCIAZIONE		SOVRACOMUNALE		
PRIVATO		SERVIZI INTEGRATIVI ALLA FUNZIONE PRINCIPALE		
PROPRIETA' DELLA STRUTTURA		PARCHEGGIO		
ENTE PUBBLICO		AREE A VERDE		
ENTE RELIGIOSO		SPAZI DI AGGREGAZIONE		
ENTE O ASSOCIAZIONE		ATTREZZATURE SPORTIVE E/O DI RISTORAZIONE		
PRIVATO		ALTRO		
STRUTTURA DEL SERVIZIO		ACCESSIBILITA'		
EDIFICIO AUTONOMO		ADEGUATA		
EDIFICIO POLIFUNZIONALE		NON ADEGUATA		
CARATTERISTICHE DIMENSIONALI		STATO DI CONSERVAZIONE		
SUPERFICIE COPERTA – MQ		1.850	BUONO	
AREA DI PERTINENZA - MQ		305	SUFFICIENTE	
NUMERO PIANI		1	MEDIOCRE	
SUPERFICIE COMPLESSIVA - MQ		2.155	INSUFFICIENTE	
VALUTAZIONE DEL SERVIZIO SULLA BASE DOMANDA - OFFERTA				
BUONO		SUFFICIENTE		
MEDIOCRE		INSUFFICIENTE		
DOTAZIONI				
CARENZE				
PREVISIONI D'INTERVENTO				

700. ATTREZZATURE TECNOLOGICHE

Comune di Brembate Sopra	
SCHEDA RIASSUNTIVA	
700 ATTREZZATURE TECNOLOGICHE	
CODICE STRUTTURA	DENOMINAZIONE
701	Piattaforma ecologica

COMUNE DI BREMBATE DI SOPRA

PIANO DEI SERVIZI – VALUTAZIONE DELLO STATO DI FATTO

CODICE SERVIZIO **701** LOCALITÀ **Brembate di Sopra**SERVIZIO **PIATTAFORMA ECOLOGICA**INDIRIZZO **LESINA**

EROGATORE DEL SERVIZIO		BACINO DI UTENZA	
ENTE PUBBLICO		QUARTIERE/FRAZIONE	
ENTE RELIGIOSO		COMUNALE	
ENTE O ASSOCIAZIONE		SOVRACOMUNALE	
PRIVATO		ACCESSIBILITA'	
PROPRIETA' DELLA STRUTTURA		ADEGUATA	
ENTE PUBBLICO		NON ADEGUATA	
ENTE RELIGIOSO		STATO DI CONSERVAZIONE	
ENTE O ASSOCIAZIONE		BUONO	
PRIVATO		SUFFICIENTE	
CARATTERISTICHE DIMENSIONALI		MEDIOCRE	
SUPERFICIE COMPLESSIVA – MQ	2.490	INSUFFICIENTE	
VALUTAZIONE DEL SERVIZIO SULLA BASE DOMANDA - OFFERTA			
BUONO		SUFFICIENTE	
MEDIOCRE		INSUFFICIENTE	
DOTAZIONI			
CARENZE			
PREVISIONI D'INTERVENTO			

ATTREZZATURE TECNOLOGICHE

6. DOTAZIONE DI SERVIZI ATTUALI:

Nella tabella seguente sono riportate le risultanze delle indagini condotte relativamente al quadro conoscitivo dei servizi esistenti sul territorio rapportati alla popolazione residente al 30.09.2024.

AZZONAMENTO	mq	Ab. 8.008 mq/ab
ATTREZZATURE DI INTERESSE COMUNE	33.967,00	4,24
ATTREZZATURE PER L'ISTRUZIONE	28.907,00	3,61
ATTREZZATURE RELIGIOSE	20.295,00	2,54
ATTREZZATURE SPORTIVE	47.730,00	5,96
PARCHEGGI PUBBLICI E/O DI USO PUBBLICO	55.296,00	6,90
VERDE PUBBLICO E/O DI USO PUBBLICO	134.628,0	16,81
TOTALE	320.823,00	40,06

<i>CIMITERO</i>	<i>8.586,00</i>
<i>ATTREZZATURE ED IMPIANTI TECNOLOGICI</i>	<i>11.951,00</i>
<i>PIATTAFORMA ECOLOGICA</i>	<i>2.491,00</i>
<i>ATTREZZATURE SPORTIVE PRIVATE</i>	<i>7.592,00</i>
<i>PARCHEGGI PRIVATI ESISTENTI</i>	<i>16.175,00</i>
TOTALE	46.795,00

Dall'analisi della tabella emerge che la dotazione attuale pro capite, di aree pubbliche, risulta superiore ai minimi di legge: 38,00 mq./ab.

7. DIMENSIONAMENTO DEL PGT

Di seguito vengono proposte le risultanze relative al dimensionamento di piano con "previsione decennale":

AMBITI DI TRASFORMAZIONE

ATr NUOVA PREVISIONE	50 ab.
ATre (79 ab. PRESUNTI AL80%)	63 ab.
TOTALE	113 ab.

AMBITI PIANO DELLE REGOLE

ZONA A CENTRO STORICO	60 ab.
NUCLEO ANTICO VILLA TERZI (TRESOLZIO)	20 ab.
LOTTE LIBERI IN AMBITI RESIDENZIALI CONSOLIDATI	248 ab.
LOTTE LIBERI A SL DEFINITA	85 ab.
PIANI ATTUATIVI IN FASE DI ATTUAZIONE	160 ab.
TOTALE	573 ab.

TOTALE ABITANTI INSEDIABILI	686 ab.
------------------------------------	----------------

Abitanti previsti:

ESISTENTI	8008 *ab.
INSEDIABILI	686 ab.
TOTALE ABITANTI PREVISTI DA PGT	8.694 ab.

*popolazione residente 30.09.2024

Fabbisogno di calcolo (vedi paragrafo 7.4 della relazione del Documento di Piano)

Abitanti residenti al 30.11.2024	8.008
Incremento teorico totale decennale abitanti	406
Previsione abitanti residenti al 31.12.2034	8.414

8. DIMENSIONAMENTO DEI SERVIZI DEL PGT

Di seguito vengono proposte le risultanze relative al sistema dei servizi del PGT desunte dal Documento di Piano.

SERVIZI ESISTENTI	AREA [mq]
ATTREZZATURE COMUNI	33.967,00
ATTREZZATURE SCOLASTICHE	28.907,00
ATTREZZATURE RELIGIOSE	20.295,00
ATTREZZATURE SPORTIVE	47.730,00
PARCHEGGI PUBBLICI E/O DI USO PUBBLICO	55.296,00
VERDE PUBBLICO E/O DI USO PUBBLICO	134.628,00
TOTALE	320.823,00

SERVIZI ESISTENTI A SERVIZIO DEI COMPARTI PRODUTTIVI	AREA [mq]
PARCHEGGI PUBBLICI E/O DI USO PUBBLICO	13.441,00
VERDE PUBBLICO E/O DI USO PUBBLICO	7.660,00
TOTALE	21.101,00

SERVIZI DI PROGETTO PREVISTI NEL P.G.T.	AREA [mq]
PARCHEGGI PUBBLICI E/O DI USO PUBBLICO	1.751,00
VERDE PUBBLICO E/O DI USO PUBBLICO	1.179,00
TOTALE	2.930,00
PARCHEGGI PRIVATI	2.210,00

SERVIZI DI PROGETTO IN AMBITI DI TRASFORMAZIONE RESIDENZIALI (non localizzati)	AREA [mq]
AMBITI DI TRASFORMAZIONE RESIDENZIALE	
parcheggi pubblici e/o di uso pubblico	450,00
verde pubblico e/o di uso pubblico	450,00
AMBITI DI TRASFORMAZIONE A RECUPERO RESIDENZIALE	
parcheggi pubblici e/o di uso pubblico	711,00
verde pubblico e/o di uso pubblico	585,00
TOTALE	2.196,00
AMBITO DI TRASFORMAZIONE PRODUTTICO-DIREZIONALE-COMMERCIALE	
parcheggi pubblici e/o di uso pubblico	640,00

9. DOTAZIONE PRO CAPITE ABITANTI PREVISTI anno 2034: n° 8.694

Vengono proposte due ipotesi di verifica così come di seguito descritte:

PGT VIGENTE**1ª ipotesi**

SERVIZI ESISTENTI	mq. 320.823,00
SERVIZI DI PROGETTO IN AMBITI DI TRASFORMAZIONE	mq. 2.196,00

TOTALE**mq. 323.019,00**

323.019,00 mq/ 8.694 ab. = **37,15 mq./ab.**

2ª ipotesi

SERVIZI ESISTENTI	mq. 320.823,00
SERVIZI DI PROGETTO IN AMBITI DI TRASFORMAZIONE	mq. 2.196,00
SERVIZI DI PROGETTO PREVISTI NEL P.G.T.	mq. 2.930,00

TOTALE**mq. 325.949,00**

325.949,00 mq/ 8.694 ab. = **37,49 mq./ab.**

*N.B. Nei conteggi di cui sopra non sono stati considerati le prestazioni pubbliche attese relative agli ambiti di Trasformazione del Documento di Piano, che prevedono **ulteriori cessioni** a favore dell'Amministrazione Comunale **per mq. 1.500,00.***

Sia nell'ipotesi n.1 che nell'ipotesi n. 2 la dotazione di servizi pro-capite risulta essere abbondantemente superiore al parametro minimo previsto dalla L.R. 12/2005 e s.m.i. pari a 18,00 mq/ab.

10. COMPENSAZIONE E PEREQUAZIONE

La L.R. 12/2005 come già richiamato, introduce all'art. 8 il principio della compensazione urbanistica, seppur facoltativo per i comuni.

Tale principio permette in maniera sostanziale di governare quei processi di riqualificazione ambientale urbana nonché di dare attuazione alle previsioni contenute nel Piano dei Servizi

Il Documento di Piano avendo carattere programmatico e strategico può pertanto definire i criteri per l'assegnazione di "diritti edificatori" a fronte di "benefici" aggiuntivi a quelli che di norma sono legati al programma d'intervento.

Tali criteri di compensazione, come meglio specificato di seguito, sono stati ipotizzati nell'ottica di poter dare fattiva attuazione alla realizzazione delle principali opere di interesse pubblico, programmate nel Piano dei Servizi, attraverso un contributo commisurato, per ogni intervento di trasformazione, all'indice di edificabilità consentito.

Relativamente all'edificabilità di tipo residenziale, viene stabilito l'obbligo di realizzare, all'interno di ciascun ambito di intervento, parcheggi pubblici e/o di uso pubblico nella misura minima di 10 mq/abitante teorici, con la possibilità di monetizzare il restante 50 mq/abitante fino al raggiungimento del parametro stabilito fissato in 60 mq/abitante.

Il parametro di 60 mq/abitante teorico, si giustifica dal fatto di dover trovare concrete risorse economiche, onde poter completare, in tempi ragionevoli, le previsioni del Piano dei Servizi, al fine del miglioramento della "qualità della vita" della comunità di BREMBATE DI SOPRA.

Per quanto riguarda l'edificazione di tipo produttivo, subordinati a Piano d'Attuazione, si dovrà prevedere una dotazione di standard a parcheggio pubblico e/o d'uso pubblico pari al 10% della Slp, oltre la quota di spazi a parcheggio privato di pertinenza all'attività nella misura del 15% della Slp.

A riguardo del principio di "compensazione" ciascun ambito di trasformazione produttivo dovrà prevedere uno "standard qualitativo" al fine di dare fattiva realizzazione delle opere d'interesse pubblico previste nel Piano dei Servizi, onde poter colmare le carenze esistenti a riguardo.

11.1 IL FONDO VERDE: COMPENSAZIONE MONETARIA MEDIANTE LA MAGGIORAZIONE DEL CONTRIBUTO DI COSTRUZIONE

La LR 12/2005 prevede che gli interventi di nuova costruzione che sottraggono superfici agricole nello stato di fatto siano soggetti ad una maggiorazione percentuale del contributo di costruzione determinata entro un minimo dell'1,5% e un massimo del 5%, da destinare esclusivamente ad interventi forestali a rilevanza ecologica e di incremento della naturalità (comma 2-bis dell'art.43).

La Regione Lombardia con D.g.r. 22 dicembre 2008 n.8757 e D.g.r. 10 febbraio 2010 n.11297 ha emanato le linee guida per l'applicazione di questa norma.

I principi fondamentali sono i seguenti:

1. Il Comune, in sede di predisposizione del PGT e in funzione degli obiettivi di Piano e delle caratteristiche del territorio, definisce la modulazione dell'incremento percentuale al contributo. La maggiorazione può variare da area ad area e i criteri per la sua definizione devono tenere conto della presenza o meno di aree soggette a vincolo paesistico, della classe di fattibilità geologica e del valore agronomico del suolo.
2. In assenza di indicazioni specifiche sul PGT o di apposita determinazione assunta con delibera consigliare, la maggiorazione prevista ex lege è da intendersi fissata nell'importo massimo individuato dal legislatore, ovvero pari al 5%.
3. Le maggiorazioni dei contributi vanno ad alimentare un fondo destinato all'attuazione di interventi di salvaguardia e valorizzazione del sistema rurale-paesistico-ambientale come meglio indicato successivamente.
4. La Regione istituisce un *Fondo Aree Verdi* sul quale devono obbligatoriamente confluire le maggiorazioni dei contributi derivanti da interventi in aree agricole effettuati da Comuni capoluogo di Provincia, territori compresi in Parchi regionali o Nazionali, territori interessati da Accordi di Programma o da Programmi Integrati di Intervento di interesse regionale.

5. **I proventi** derivanti dalle maggiorazioni per interventi su aree diverse da quelle sopra indicate **restano in capo ai Comuni** che possono decidere se destinarli ad idonee opere di salvaguardia e valorizzazione del sistema rurale-paesistico-ambientale oppure farli confluire sul Fondo regionale.
6. L'accesso al Fondo regionale viene regolamentato secondo procedure a bando o sportello e i soggetti beneficiari sono gli enti pubblici territoriali e le loro associazioni o le persone fisiche e giuridiche di diritto privato possessori dei terreni individuati per le opere suscettibili di finanziamento con il fondo.
7. I Comuni che decidono di non fare confluire nel Fondo regionale i proventi delle maggiorazioni devono **impegnare le risorse finanziarie entro tre anni** dalla loro riscossione e destinarle ad idonei interventi di salvaguardia e valorizzazione ambientale. La Regione chiede annualmente di rendicontare in merito all'utilizzo dei proventi nel rispetto dei disposti della normativa. In caso contrario le maggiorazioni devono obbligatoriamente confluire nel Fondo regionale entro 30 giorni dalla scadenza del termine triennale.
8. Gli interventi realizzabili autonomamente dai comuni con i proventi delle maggiorazioni o finanziabili con il Fondo regionale sono quelli indicati dal D.g.r. 22 dicembre 2008 n.8757. Si tratta di opere di potenziamento della dotazione verde comunale, dei corridoi ecologici e del sistema del verde di connessione tra territorio rurale ed edificato secondo le indicazioni generali previste dalla rete Verde Regionale e dalla Rete Ecologica. Nello specifico le categorie di lavori possono riguardare la costruzione della rete del verde e della rete ecologica, la valorizzazione delle aree verdi e l'incremento della naturalità dei parchi locali di interesse sovracomunale, la valorizzazione del patrimonio forestale, l'incremento della dotazione del verde in ambito urbano con particolare attenzione al recupero di aree degradate.
9. Gli interventi vengono declinati puntualmente nel Piano dei Servizi.

Nello specifico del Comune di Brembate di Sopra il processo di VAS del PGT propone il valore delle maggiorazioni da applicare ai costi di costruzione per gli interventi che riguardano gli ambiti di trasformazione di aree agricole allo stato di fatto. La determinazione di questo valore viene effettuata mediando aritmeticamente i dati derivanti dall'applicazione di tre criteri di analisi, che tengono conto dei caratteri territoriali (presenza di vincoli paesistici, presenza di aree boscate, classe di fattibilità geologica), della sensibilità paesistica dell'area secondo il Piano paesistico particolareggiato e del valore agronomico del suolo (in base alle colture presenti secondo il SIARL).

I proventi derivanti dalle maggiorazioni devono quindi essere destinati ad iniziative, che andranno specificate nel Piano dei Servizi, quali ad esempio:

- miglioramento del verde urbano e realizzazione di aree forestali fruibili con particolare attenzione al recupero di aree degradate o prive di vegetazione e alle zone percorse da tracciati di fruizione paesistica e turistico-ricreativa;
- creazione di fasce boscate di rispetto in corrispondenza di nuovi ambiti produttivi;
- ampliamento delle formazioni boschive intorno alle fasce di rispetto del reticolo idrico minore in corrispondenza di ambiti di trasformazione suscettibili di modifiche ai territori circostanti;
- incremento della naturalità nelle zone di interesse come sovracomunale;
- valorizzazione del sistema rurale-paesistico-ambientale anche mediante misure di incentivazione dell'agricoltura locale.

11. IL PATTO DEI SINDACI PER L'ENERGIA

L'Amministrazione Comunale di Brembate di Sopra con deliberazione di Consiglio Comunale n. 16 in data 29/07/2011 ha approvato il Piano d'Azione per l'Energia Sostenibile (PAES) in attuazione dell'iniziativa dell'unione Europea denominata "Covenant of Mayors – Patto dei Sindaci per l'energia sostenibile". Inoltre con deliberazione del Consiglio Comunale n. 28 del 23/11/2011 è stato approvato definitivamente l'allegato energetico al regolamento edilizio comunale.

Il Patto dei Sindaci è un'iniziativa sottoscritta dalle città europee che si impegnano a superare gli obiettivi della politica energetica comunitaria in termini di riduzione delle emissioni di CO₂ attraverso una migliore efficienza energetica e una produzione e un utilizzo più sostenibili dell'energia.

L'Unione europea (UE) è in prima linea nella lotta contro il cambiamento climatico globale, considerandolo una priorità assoluta. Gli ambiziosi obiettivi dell'UE sono delineati nel pacchetto comunitario sul clima e sull'energia, che impegna gli Stati membri a tagliare le proprie emissioni di CO₂ di almeno il 20% entro il 2020. I firmatari del Patto dei Sindaci contribuiscono a questi obiettivi politici attraverso un impegno formale ove si preveda il raggiungimento di tali obiettivi grazie all'attuazione di specifici Piani d'azione per l'energia sostenibile.

Piani d'azione per l'energia sostenibile – PAES ("Sustainable Energy Action Plans – SEAP")

I comuni che sottoscrivono il Patto dei Sindaci si impegnano a inviare il proprio Piano d'azione per l'energia sostenibile entro l'anno successivo alla data di adesione formale. Tale Piano rappresenta un documento chiave volto a dimostrare in che modo l'amministrazione comunale intende raggiungere gli obiettivi di riduzione della CO₂ entro il 2020. Poiché l'impegno del Patto interessa l'intera area geografica della città, il Piano d'azione deve includere azioni concernenti sia il settore pubblico sia quello privato.

In linea di principio, ci si aspetta che i Piani d'azione includano iniziative nei seguenti settori:

- Ambiente urbanizzato, inclusi edifici di nuova costruzione e ristrutturazioni di grandi dimensioni;
- Infrastrutture urbane (teleriscaldamento, illuminazione pubblica, reti elettriche intelligenti ecc.);
- Pianificazione urbana e territoriale;
- Fonti di energia rinnovabile decentrate;
- Politiche per il trasporto pubblico e privato e mobilità urbana;
- Coinvolgimento dei cittadini e, più in generale, partecipazione della società civile;
- Comportamenti intelligenti in fatto di energia da parte di cittadini, consumatori e aziende.

La riduzione di emissioni di gas a effetto serra dovuta alla delocalizzazione industriale è invece esplicitamente esclusa.

In varie aree di attività dei governi locali e regionali si possono introdurre misure di efficienza energetica, progetti sulle energie rinnovabili e altre azioni correlate all'energia. Il Patto dei Sindaci concerne azioni a livello locale che rientrino nelle competenze dei governi locali, i quali dovranno adoperarsi in molte, se non tutte, le loro aree di attività, in veste di:

- Consumatori e fornitori di servizi;
- Pianificatori, sviluppatori e regolatori;
- Consiglieri e modelli di comportamento;
- Produttori e fornitori.

I Piani d'azione per l'energia sostenibile devono essere condivisi con la società civile. I Piani con un elevato grado di partecipazione dei cittadini avranno maggiori possibilità di garantirsi continuità nel lungo periodo e di raggiungere i propri obiettivi.

Le azioni di cui sopra dovranno essere valutate in sede di predisposizione dei Piani di Lottizzazione o dei titoli edilizi convenzionati per l'attuazione degli ambiti di trasformazione previsti nel Documento di Piano.

12. CONSIDERAZIONI FINALI

Dalle analisi riportate nel Documento di Piano e ancor più dalle risultanze ottenute nella redazione del presente Piano dei Servizi si ottengono le seguenti considerazioni finali:

- in termini quantitativi la dotazione pro capite a riguardo dei servizi esistenti è superiore ai parametri previsti dalla normativa vigente;
- dal punto di vista qualitativo le dotazioni pubbliche esistenti non manifestano particolari criticità se non interventi di ordinaria e straordinaria manutenzione;
- Eventuali carenze relative ai fabbisogni, saranno soddisfatte nell'arco di validità del PGT; tali opere dovranno essere inserite nei programmi triennali che l'Amministrazione Comunale sarà chiamata a redigere.

Bergamo, Dicembre 2025

Il Professionista:
dott. ing. Pierguido Piazzini Albani

INDICE:

RELAZIONE TECNICA ILLUSTRATIVA.....	1
1. PREMESSE.....	1
2. INQUADRAMENTO TERRITORIALE.....	2
3. CRITERI GENERALI.....	3
4. QUADRO CONOSCITIVO DEI SERVIZI PRESENTI SUL TERRITORIO COMUNALE.....	3
<i>MOBILITA' E TRASPORTI.....</i>	<i>3</i>
<i>ISTRUZIONE DELL'OBBLIGO.....</i>	<i>3</i>
<i>ISTRUZIONE SECONDARIA SUPERIORE.....</i>	<i>3</i>
<i>SANITA'.....</i>	<i>4</i>
<i>La popolazione di Brembate di Sopra utilizza l'ASST Ospedale Papa Giovanni XXIII di Bergamo e il Policlinico San Pietro Gruppo San Donato di Ponte San Pietro.</i>	<i>4</i>
<i>ASSISTENZA ANZIANI.....</i>	<i>4</i>
<i>AMMINISTRAZIONE CIVILE.....</i>	<i>4</i>
<i>UFFICI GIUDIZIARI.....</i>	<i>4</i>
<i>SALUTE PUBBLICA.....</i>	<i>4</i>
<i>SICUREZZA.....</i>	<i>4</i>
<i>SERVIZI TECNOLOGICI.....</i>	<i>5</i>
<i>SISTEMA DEL VERDE.....</i>	<i>5</i>
<i>ATTREZZATURE SPORTIVE.....</i>	<i>5</i>
<i>SISTEMA DEI PARCHEGGI.....</i>	<i>5</i>
5. INDAGINI CONOSCITIVE.....	6
<i>SCHEDE DI INDAGINE.....</i>	<i>7</i>
6. DOTAZIONE DI SERVIZI ATTUALI:.....	66
7. DIMENSIONAMENTO DEL PGT.....	67
8. DIMENSIONAMENTO DEI SERVIZI DEL PGT.....	68
9. DOTAZIONE PRO CAPITE ABITANTI PREVISTI ANNO 2034: N° 8.671.....	69
10. COMPENSAZIONE E PEREQUAZIONE.....	70

11.1 IL FONDO VERDE: COMPENSAZIONE MONETARIA MEDIANTE LA MAGGIORAZIONE DEL CONTRIBUTO DI COSTRUZIONE.....	70
11. IL PATTO DEI SINDACI PER L'ENERGIA.....	72
12. CONSIDERAZIONI FINALI	73